

Общество с ограниченной ответственностью
«Земельные ресурсы»

Экз. № 2

ЗЕМЛЕУСТРОИТЕЛЬНОЕ ДЕЛО
по описанию границы села Никольское-на-Еманче
Староникольского сельского поселения
Хохольского муниципального района Воронежской области

Генеральный директор ООО «Земельные ресурсы»
«27» октября 2017г.



П.И. Подрезов

Воронеж

Общество с ограниченной ответственностью

«Земельные ресурсы»

ОГРН 1083668038398

Инв. № 9/2

«27» октябре 20 17 г.

Содержание

№ п/п	2	Стр.
1	2	3
1.	Пояснительная записка.	4
2.	Исходные документы и материалы, собранные в ходе подготовительных работ:	
2.1	Муниципальный договор № 11а от 19.10.2016 г. года на выполнение работ по подготовке карт (планов) для установления границ населенного пункта с. Никольское-на-Еманче Староникольского сельского поселения Хохольского муниципального района Воронежской области	13
2.2	Решение Совета народных депутатов Староникольского сельского поселения Хохольского муниципального района Воронежской области №08 от 28.03.2012 г. «Об утверждении Генерального плана Староникольского сельского поселения Хохольского муниципального района Воронежской области»	21
2.3	Постановление администрации Староникольского сельского поселения Хохольского муниципального района Воронежской области № 162 от 14.10.2016 г. «О подготовке проекта изменений генерального плана Староникольского сельского поселения Хохольского муниципального района Воронежской области в части установления границ населенных пунктов х. Албовский, х. Борок, с. Никольское-на-Еманче на основании Постановления правительства Воронежской области от 29.10.2015 года №834 «Об утверждении государственной программы Воронежской области «Обеспечение доступным и комфортным жильем населения Воронежской области», ст.24 Градостроительного кодекса РФ, ст.16 Федерального закона от 06.10.2003 года №131-ФЗ «Об общих принципах организации местного самоуправления в Российской Федерации», Уставом Староникольского сельского поселения Хохольского муниципального района Воронежской области »	23
2.4	Уведомление на использование материалов (данных) федерального картографо-геодезического фонда № 16080087 от 28.11.2016 г.	25
2.5	Протокол № 3 внеочередного общего собрания участников ООО «Земельные ресурсы» от 16.05.2016 г.	26
2.6	Решение Совета народных депутатов Староникольского сельского поселения Хохольского муниципального района Воронежской области №01 от 27.09.2016 г. «Об избрании главы Староникольского сельского поселения»	29
2.7	Свидетельства о государственной регистрации права собственности на земельные участки, расположенные по адресу: Воронежская область, Хохольский район, с. Никольское-на-Еманче, ул. Центральная, уч. 141/1, 164/1, 165, 167/1.	30
3.	Технический проект по описанию границы села Никольское-на-Еманче Староникольского сельского поселения Хохольского муниципального района Воронежской области.	34
3.1	Договор безвозмездного пользования имуществом № 1533511 от 04.04.2016 г. и акт приема передачи оборудования	66
3.2	Свидетельства о поверке геодезических приборов	69
3.3	Публикация в газете «Народное слово» №83 (10738) от 11.11.2016 г.	71
4.	Карта (план) границы села Никольское-на-Еманче Староникольского сельского поселения Хохольского муниципального района Воронежской области	73

1	2	3
5.	Приложения:	162
5.1	Кадастровые планы территории села Никольское-на-Еманче Староникольского сельского поселения Хохольского муниципального района Воронежской области, записанные на электронном носителе (CD-R)	
5.2	Сведения о состоянии геодезических пунктов в Хохольском районе Воронежской области	
5.3	Список смежных объектов с границей села Никольское-на-Еманче Староникольского сельского поселения Хохольского муниципального района Воронежской области	
5.4	Схема съемочного обоснования села Никольское-на-Еманче Староникольского сельского поселения Хохольского муниципального района Воронежской области	
5.5	Каталог координат и высот закрепленных межевых знаков с. Никольское-на-Еманче Староникольского сельского поселения Хохольского муниципального района Воронежской области	
5.6	Карточки пунктов съемочного обоснования	
5.7	Село Никольское-на-Еманче Хохольского муниципального района Воронежской области (фотографии заложённых межевых знаков)	
5.8	Акт полевого контроля	
5.9	Акт сдачи межевых знаков на сохранность	
5.10	Акт технического контроля	
5.11	Землеустроительное дело по описанию границы села Никольское-на-Еманче Староникольского сельского поселения Хохольского муниципального района Воронежской области, включая карту (план) границы села Никольское-на-Еманче Хохольского муниципального района Воронежской области, записанные на электронном носителе (CD-R)	
5.12	Заключение Губернатора Воронежской области «О согласовании проекта внесения изменений в генеральный план Староникольского сельского поселения Хохольского муниципального района Воронежской области № 17-01-62/и-3208 от 20.06.2017 г.	
5.13	Выписка из генерального плана Староникольского сельского поселения Хохольского муниципального района Воронежской области	
5.14	Письмо Управления Федеральной службы государственной регистрации, кадастра и картографии по Воронежской области (Управление Росреестра по Воронежской области) <i>№ 16-19453-СХ от 27.12.2017г</i>	

Пояснительная записка

Землеустроительное дело по описанию границы села Никольское-на-Еманче Хохольского муниципального района Воронежской области подготовлено на основании Муниципального договора №11а от 19.10.2016 г. специалистами ООО «Земельные ресурсы».

Работы выполнены в системе координат, принятой в системе государственного кадастрового учета Воронежской области - МСК-36, а также был произведен пересчет координат из МСК-36 в WGS-84.

Целью проведения работ является описание границы села Никольское-на-Еманче Староникольского сельского поселения Хохольского муниципального района в соответствие с нормами действующего градостроительного и земельного законодательства и материалами кадастрового деления.

Основанием для разработки является постановление Администрации Староникольского сельского поселения Хохольского муниципального района Воронежской области от 14.10.2016 г. № 162 «О подготовке проекта изменений генерального плана Староникольского сельского поселения Хохольского муниципального района Воронежской области в части установления границ населенных пунктов х. Албовский, х. Борок, с. Никольское-на-Еманче на основании Постановления правительства Воронежской области от 29.10.2015 года № 834 «Об утверждении государственной программы Воронежской области «Обеспечение доступным и комфортным жильем населения Воронежской области», ст.24 Градостроительного кодекса РФ, ст.16 Федерального закона от 06.10.2003 года № 131-ФЗ «Об общих принципах организации местного самоуправления в Российской Федерации», Уставом Староникольского сельского поселения Хохольского муниципального района Воронежской области » (п.п. 2.3.), Подпрограмма 2 «Развитие градостроительной деятельности» государственной программы Воронежской области «Обеспечение доступным и комфортным жильем населения Воронежской области», утвержденная постановлением правительства Воронежской области от 29 октября 2015 г. № 834, а также Постановление правительства Воронежской области от 04.05.2016 г. № 306 «О распределении субсидий из областного бюджета бюджетам муниципальных образований Воронежской области на осуществление мероприятий по развитию градостроительной деятельности на 2016 год».

Исходные материалы:

1. Генеральный план Староникольского сельского поселения Хохольского муниципального района Воронежской области, утвержденный Решением Совета народных депутатов Староникольского сельского поселения Хохольского муниципального района Воронежской области № 08 от 28.03.2012 г. (п.п. 2.2).

2. Постановление Администрации Староникольского сельского поселения Хохольского муниципального района Воронежской области «О подготовке проекта изменений генерального плана Староникольского сельского поселения Хохольского муниципального района Воронежской области в части установления границ населенных пунктов х. Албовский, х. Борок, с. Никольское-на-Еманче на основании Постановления правительства Воронежской области от 29.10.2015 года №834 «Об утверждении государственной программы Воронежской области «Обеспечение доступным и комфортным жильем населения Воронежской области», ст.24 Градостроительного кодекса РФ, ст.16 Федерального закона от 06.10.2003 года № 131-ФЗ «Об общих принципах организации местного самоуправления в Российской Федерации», Уставом Староникольского сельского поселения Хохольского муниципального района Воронежской области » №162 от 14.10.2016 г. (п.п. 2.3).

3. Закон Воронежской области «Об административно-территориальном устройстве Воронежской области и порядке его изменения» №87-ОЗ от 27.10.2006 г.

4. Топографические планы М 1:1000, М 1:2000, предоставленные Управлением архитектуры и градостроительства Воронежской области (список-наряд к заявке №3 от 21.10.2016 г.).

5. Ортофотопланы М 1:10000, предоставленные Управлением архитектуры и градостроительства Воронежской области.

6. Координаты пунктов ГГС в системе координат МСК-36, предоставленные Управлением Росреестра по Воронежской области.

7. Кадастровые планы территорий (Филиал ФГБУ «ФКП Росреестра» по Воронежской области): 36:31:1800001, 36:31:1800002, 36:31:1800003, 36:31:1800004, 36:31:1800005, 36:31:1800006, 36:31:1800007, 36:31:1800008, 36:31:1800009, 36:31:1800010, 36:31:1800011, 36:31:1800013, 36:31:1800014, 36:31:1800015, 36:31:1800016, 36:31:1800017 (п.п. 5.1).

Общая площадь села Никольское-на-Еманче Староникольского сельского поселения Хохольского муниципального района Воронежской области составляет 469.01 га.

Общая протяженность границы села Никольское-на-Еманче Староникольского сельского поселения Хохольского муниципального района Воронежской области составляет 37551.42 м.

Нормативно-правовая документация, используемая в процессе работ:

1. Земельный кодекс Российской Федерации от 25.10.2001 г. № 136-ФЗ.
2. Федеральный закон РФ «О геодезии, картографии и пространственных данных и о внесении изменений в отдельные законодательные акты Российской Федерации» от 30.12.2015 г. № 431-ФЗ.
3. Федеральный закон «О государственной регистрации недвижимости» от 13.07.2015 г. № 218-ФЗ.
4. Федеральный закон «О землеустройстве» от 18.06.2001 г. № 78-ФЗ.
5. Постановление Правительства РФ «Об утверждении Правил направления органами государственной власти и органами местного самоуправления документов, необходимых для внесения сведений в государственный кадастр недвижимости, в федеральный орган исполнительной власти, уполномоченный в области государственной регистрации прав на недвижимое имущество и сделок с ним, кадастрового учета и ведения государственного кадастра недвижимости, а также требований к формату таких документов в электронной форме» 03.02.2014 г. № 71.
6. Постановление Правительства Российской Федерации «Об утверждении правил установления на местности границ объектов землеустройства» от 20.08.2009 г. № 688.
7. Постановление Правительства «Об утверждении формы карты (плана) объекта землеустройства и требований к ее составлению» от 30.07.2009 г. № 621.
8. Приказ Минэкономразвития России «Об утверждении типов межевых знаков и порядка их установки (закладки)».
9. Приказ Минэкономразвития Российской Федерации. «Об утверждении порядка описания местоположения границ объектов землеустройства» от 03.06.2011 г. № 267.
10. Приказ Минэкономразвития Российской Федерации. «Об утверждении требований к точности и методам определения координат характерных точек границ земельного участка, требований к точности и методам определения координат характерных точек контура здания, сооружения или объекта незавершенного строительства на земельном участке, а также требований к определению площади здания, сооружения и помещения» от 01.03.2016 № 90.
11. Подпрограмма 2 «Развитие градостроительной деятельности» государственной программы Воронежской области «Обеспечение доступным и комфортным жильем

населения Воронежской области», утвержденная постановлением правительства Воронежской области от 29 октября 2015 г. № 834

12. Постановление правительства Воронежской области от 04.05.2016 г. № 306 «О распределении субсидий из областного бюджета бюджетам муниципальных образований Воронежской области на осуществление мероприятий по развитию градостроительной деятельности на 2016 год».
13. Закон Воронежской области «Об административно-территориальном устройстве Воронежской области и порядке его изменения от 27.10.2006 г. № 87-ОЗ.

Порядок проведения работ:

Специалисты ООО «Земельные ресурсы» выполнили следующие работы:

1. Сбор информации о границе села Никольское-на-Еманче Староникольского сельского поселения Хохольского муниципального района Воронежской области (координатная и картографическая основы), содержащиеся в государственном кадастре недвижимости и архивном Фонде документов территориального планирования и материалов инженерных изысканий по Воронежской области. Кадастровые планы территорий записаны на электронном носителе (CD-R) и приложены к землеустроительному делу в количестве 1 шт. (п.п. 5.1).
2. Анализ местоположения границ населенного пункта по данным государственного кадастра недвижимости, по правилам землепользования и застройки поселения, по планшетам топографической съемки и материалам ортофотопланов. Определение границ земельных участков, граничащих с объектом работ, а также сбор сведений о земельных участках, затрагиваемых при описании границы населенного пункта.
3. Получение каталогов (списков) координат исходных пунктов ГГС, предоставленные Управлением Росреестра по Воронежской области.
4. Определение границы населенного пункта на местности, с учетом проектных предложений генерального плана Староникольского сельского поселения, закрепление их долговременными межевыми знаками.
5. Согласование местоположения границы села Никольское-на-Еманче в порядке, предусмотренном для согласования землеустроительной документации, с органом местного самоуправления поселения, с владельцами смежных земельных участков.

6. Анализ и согласование местоположения межевых знаков с заказчиком.
7. Проверка на сохранность пунктов геодезической опоры и проведение полевых работ по развитию съемочного обоснования. Данный этап включает полевое обследование пунктов с целью проверки их сохранности для развития сети съемочного обоснования. В результате обследования было выявлено, что все пункты сохранились и пригодны для геодезических работ. Съемочное обоснование создавалось с использованием имеющегося геодезического оборудования: комплекта из двух приемников GPS/ГЛОНАСС оборудования Leica GS10. Все оборудование прошло необходимые для проведения работ поверки. В качестве постоянно работающей GPS/ГЛОНАСС базовой станцией использовался приемник Leica GS10, а второй приемник Leica GS10 собирал измерения на пунктах ГГС. При сборе измерений на пунктах ГГС использовался метод быстрой статики с продолжительностью 8-10 минут при 12-18 наблюдаемых спутников. При проведении этого этапа были использованы имеющиеся пункты триангуляции: Петино, Гремячий, Михнево, Синие Липяги, Кочетовка (п.п. 5.2 и п.п. 5.4).
8. Закладка на местности межевых знаков в узловых точках (точки пересечения границ двух и более смежных населенных пунктов), а также в поворотных точках границы населенных пунктов проводилась в соответствии с Приказом Министерства экономического развития РФ от 31.12.2009 г. № 582 «Об утверждении типов межевых знаков и порядка их установки (закладки)». Точность установленных межевых знаков соответствует точности полигонометрии 2 разряда. В ходе выполнения работ по установлению межевых знаков составлялись их абрисы непосредственно в поле.
9. Проведение спутниковых измерений на межевых знаках. Измерения проводились двумя GPS/ГЛОНАСС приемниками Leica GS10, один из которых находился на одном из пунктов съемочного обоснования, а другим приемником проводились измерения заложенных межевых знаков в режиме быстрой статики продолжительностью записи 8-10 минут при 14-20 наблюдаемых спутников.
10. Камеральная обработка, анализ и оценка качества спутниковых измерений. Данный этап включал в себя пост-обработку сырых измерений, в том числе разрешение фазовых неоднородностей, предварительный анализ и оценку качества спутниковых измерений программным пакетом Leica Geo Office. В результате обработки было проанализировано 20 базисных линии и 5 замкнутых полигонов. Точность полученных результатов удовлетворяет точности выполняемой работы, которая составляет: $SKO_{max} - 1:18600$, $SKO_{min} - 1:337810$, $SKO_{ср} - 1: 59318$. Для полигонометрии второго

разряда необходимая точность составляет 1:5000. Точность замыкания полигонов в программе Leica Geo Office составила 7-10 см, что удовлетворяет заданным требованиям. В результате выполненных работ, был получен каталог координат и высот центров межевых знаков в системе координат МСК-36 (п.п. 5.5.). При этом была получена точность СКО_{ср} 1:59320, что обеспечивает точность полигонометрии 2 разряда (1:5000). По окончании проведения камеральной обработки были составлены кроки межевых знаков на основании абрисов полевого журнала.

11. Промежуточный контроль качества измерений на заложенных межевых знаках проводился методом спутниковых геодезических измерений в полевых условиях с последующим составлением акта полевого контроля.

12. Определение координат поворотных точек проводилось аналитическим методом и методом спутниковых геодезических измерений (определений). Был произведен расчет площади села Никольское-на-Еманче и протяженности границ.

13. Составление плана границы в соответствии с формой и требованиями, установленными постановлением Правительства РФ от 30.07.2009 г. № 621.

14. Подготовка текстового и графического описания местоположения границы, а также перечня координат характерных точек этих границ в системе координат, установленной для ведения государственного кадастра недвижимости.

15. Направление материалов в Управление архитектуры и градостроительства Воронежской области для осуществления проверки на предмет соответствия проектных предложений утвержденному генеральному плану поселения.

16. Подготовка выписки из генерального плана в соответствии с требованиями Постановления Правительства Российской Федерации от 3 февраля 2014 г. № 71 "Об утверждении Правил направления органами государственной власти и органами местного самоуправления документов, необходимых для внесения сведений в государственный кадастр недвижимости, в федеральный орган исполнительной власти, уполномоченный в области государственной регистрации прав на недвижимое имущество и сделок с ним, кадастрового учета и ведения государственного кадастра недвижимости, а также о требованиях к формату таких документов в электронной форме".

17. Установленные на местности межевые знаки в узловых точках (точки пересечения границ двух и более смежных населенных пунктов), а также в поворотных точках границы населенных пунктов были наглядно представлены заказчику. После

чего межевые знаки были переданы на хранение по акту сохранности межевых знаков (п.п. 5.9).

В результате работ, в селе Никольское-на-Еманче было заложено 6 межевых знаков, в соответствии с Приказом Министерства экономического развития РФ от 03.06.2011 г. № 267 «Об утверждении порядка описания местоположения границ объектов землеустройства».

18. Формирование землеустроительного дела.

При определении местоположения характерных точек границы села Никольское-на-Еманче методом спутниковых геодезических измерений (определений) и аналитическим, среднеквадратическая погрешность (Mt) была принята равной 0,1 м.

Общая площадь объекта землеустройства по правоустанавливающим документам составляет 465.71 га. При проведении землеустроительных работ общая площадь составила 469.01 га. Увеличение площади населенного пункта связано с включением в границы с. Никольское-на-Еманче кладбища и земельных участков, расположенных по ул. Центральной на основании свидетельств о государственной регистрации права (п.п. 2.8).

В результате проведения землеустроительных работ было выявлено пересечение границы населенного пункта с многоконтурным линейным объектом 36:31:3900002:128, категория земель: земли промышленности, энергетики, транспорта, связи, радиовещания, телевидения, информатики, земли для обеспечения космической деятельности, земли обороны, безопасности и земли иного специального назначения, предназначенным для размещения иных объектов энергетики в частности для размещения опор сооружения ВЛ 10-2 ПС Староникольское.

В результате проведения землеустроительных работ граница села была проведена с учетом земельных участков, стоящих на кадастровом учете и ее фактическим прохождением на местности.

Все расхождения описания границы села Никольское-на-Еманче от границы по генеральному плану согласованы с главой Староникольского сельского поселения Хохольского муниципального района.

Сведения о проведении технического контроля и приемке работ:

Все выполненные землеустроительные работы на территории села Никольское-на-Еманче Староникольского сельского поселения Хохольского муниципального

района Воронежской области соответствуют техническому заданию Заказчика и требованиям нормативных документов.

Для проведения полевого контроля был осуществлен повторный выезд, при котором были выборочно измерены несколько межевых знаков с помощью GNSS аппаратуры.

Заключение:

В результате выполнения работ было произведено описание местоположения границы села Никольское-на-Еманче Староникольского сельского поселения Хохольского муниципального района Воронежской области, заложено 6 межевых знаков, сформировано землеустроительное дело и составлена карта (план) границы села Никольское-на-Еманче Староникольского сельского поселения Хохольского муниципального района Воронежской области (п.п. 5.11).

2.1 МУНИЦИПАЛЬНЫЙ ДОГОВОР № 11а

на выполнение работ по подготовке карт (планов) для установления границ населенного пункта с. Никольское-на-Еманче Староникольского сельского поселения Хохольского муниципального района Воронежской области

с. Староникольское

19 октября 2016 г.

Администрация Староникольского сельского поселения Хохольского муниципального района Воронежской области, именуемое в дальнейшем «Муниципальный заказчик», в лице главы Староникольского сельского поселения Хохольского муниципального района Кожевникова Вячеслава Николаевича, действующего на основании Устава, с одной стороны, и ООО «Земельные ресурсы», именуемое в дальнейшем «Исполнитель», в лице Генерального директора Подрезова Павла Ивановича, действующего на основании Устава, с другой стороны, с соблюдением требований п.4 ч.1 ст.93 ФЗ от 05.04.2013г. №44 «О контрактной системе в сфере закупок товаров, работ, услуг для обеспечения государственных и муниципальных нужд», совместно в дальнейшем именуемые «Стороны», заключили настоящий муниципальный договор (далее Договор) о нижеследующем:

1. Предмет и базовые условия Договора

1.1. В соответствии с условиями настоящего Договора «Исполнитель» обязуется по Техническому заданию (Приложение №1) «Муниципального заказчика» выполнить работы по подготовке карт (планов) для установления границ населенного пункта с. Никольское-на-Еманче Староникольского сельского поселения Хохольского муниципального района Воронежской области и сдать результаты работ по акту сдачи - приемки выполненных работ.

1.2. Объем, качество, цена, вид, а также сроки, периоды и условия выполнения работ определяются календарным планом (Приложение №2), являющимся неотъемлемой частью настоящего Договора.

1.3. «Исполнитель» гарантирует, что качество работ соответствует требованиям Технического задания (приложение 1), являющимся неотъемлемой частью настоящего Договора, а также действующему законодательству РФ.

2. Права и обязанности Сторон

2.1. Стороны обязуются надлежащим образом (своевременно, в полном объеме и в установленном порядке) исполнять предусмотренные настоящим Договором обязательства.

2.2. «Исполнитель» имеет право:

- требовать от «Муниципального заказчика» исполнения принятых им обязательств по настоящему Договору;
- отказаться от исполнения обязательств по настоящему Договору при условии полного возмещения «Муниципальному заказчику» убытков.

2.3. «Исполнитель» обязан:

- оказывать услуги, предусмотренные настоящим Договором, лично и в полном соответствии с условиями настоящего Договора;
- выполнить взятые на себя по настоящему Договору обязательства вовремя и в срок;
- информировать «Муниципального заказчика» о ходе выполнения работ;
- сохранять конфиденциальность о деятельности «Муниципального заказчика» и информации, полученной в ходе выполнения работ;
- информировать «Муниципального заказчика» о предполагаемых изменениях и последствиях, которые могут возникнуть у «Муниципального заказчика» в ходе или в результате выполнения работ, если таковые последствия предвидятся «Исполнителем»;
- выполнять иные предусмотренные настоящим Договором обязанности.

2.4. «Муниципальный заказчик» имеет право:

- требовать надлежащего исполнения «Исполнителем» принятых на себя обязательств;
- отказаться от исполнения настоящего в случае существенного нарушения «Исполнителем» обязательств по Договору при условии полного возмещения «Исполнителю» фактически понесенных им

расходов;

- предъявлять обоснованные претензии к оказываемым работам;
- проверять представленную «Исполнителем» информацию о выполненных работах без вмешательства в хозяйственную деятельность «Исполнителя»;
- осуществлять контроль за ходом выполнения обязательств по Договору.

2.5. «Муниципальный заказчик» обязан:

- принять и оплатить работы полностью и в срок, предусмотренный настоящим Договором;
- предоставить «Исполнителю» всю необходимую исходную документацию, а также информацию и документы, необходимые для выполнения работ;
- выполнять другие предусмотренные настоящим Договором обязанности.

3. Цена Договора. Условия оплаты

3.1. Цена Договора составляет **99 900 (Девяносто девять тысяч девятьсот) рублей 00 копеек**, без НДС, в связи с применением исполнителем упрощенной системы налогообложения, согласно прилагаемой к настоящему Договору Смете (Приложение №3).

Источники финансирования: Субсидии из областного бюджета: **84 915 (восемьдесят четыре тысячи девятьсот пятнадцать) руб. 00 коп.**, муниципальный бюджет: **14 985 (четырнадцать тысяч девятьсот восемьдесят пять) руб. 00 копеек**.

3.2. Цена по Договору является твердой и не может изменяться в ходе его исполнения.

Расчеты с «Исполнителем» производятся после выполнения работ в соответствии с календарным планом, на основании утвержденных актов сдачи-приемки выполненных работ.

Форма оплаты - безналичный расчет.

3.3. Заказчик перечисляет денежные средства на счет «Исполнителя» в течение 20 дней с момента выполнения и сдачи работ.

3.4. Датой оплаты считается дата списания денежных средств со счета «Муниципального заказчика».

3.5. Оплата услуг производится на основании подписанного сторонами акта сдачи-приемки услуг.

4. Порядок сдачи и приемки работ

4.1. Исполнитель обязуется выполнить работы до **15. 11. 2016 г.**

4.2. Работа считается выполненной с даты подписания Сторонами акта сдачи-приемки выполненных работ.

4.3. Приемка выполненных работ осуществляется путем подписания сторонами акта сдачи-приемки выполненных работ, который составляется «Исполнителем» в 3-х экземплярах и предъявляется «Муниципальному заказчику».

4.4. «Муниципальный заказчик» в течение 15 дней со дня получения акта сдачи-приемки выполненных работ подписывает и направляет «Исполнителю» акт сдачи-приемки выполненных работ или мотивированный отказ (претензию).

4.5. В случае наличия претензий «Муниципального заказчика» по качеству и своевременности оказанных услуг или отдельных этапов Сторонами составляется двухсторонний акт с перечнем необходимых доработок и сроком их исправления. «Исполнитель» обязан произвести необходимые исправления без дополнительной оплаты в пределах Договорной цены.

5. Ответственность Сторон

5.1. За неисполнение или ненадлежащее исполнение настоящего Договора Стороны несут ответственность в соответствии с законодательством Российской Федерации.

5.2. «Исполнитель» по требованию «Муниципального заказчика» своими средствами и за свой счет срок, согласованный с «Муниципальным заказчиком» в акте о недостатках, устраняет дефекты, допущенные при выполнении работ по его вине.

5.3. В случае просрочки исполнения «Исполнителем» обязательств, предусмотренных Договором, «Муниципальный заказчик» вправе потребовать уплаты неустойки (штрафа, пеней). Неустойка (штраф, пени) начисляется за каждый день просрочки исполнения обязательства предусмотренного

Договорам, начиная со дня, следующего после истечения установленного Договором срока исполнения обязательства. Неустойка (штраф, пени) устанавливается в размере 1/300 действующей на день уплаты неустойки (штрафа, пеней) ставки рефинансирования Центрального банка Российской Федерации. Исполнитель освобождается от уплаты неустойки (штрафа, пеней), если докажет, что просрочка исполнения обязательства произошла вследствие обстоятельств непреодолимой силы или по вине «Муниципального заказчика».

5.4. Не допускается уступка стороной Договора (кредитором) прав требования, возникших из Договора без предварительного письменного согласия другой стороны (должника) в обязательстве (статья 382 ГК РФ).

6. Обстоятельства непреодолимой силы

6.1. В случае наступления обстоятельств, не позволяющих полностью или частично осуществить любой из Сторон свои обязательства по настоящему Договору, а именно: пожара, военных действий, стихийных бедствий, изменения законодательства или любых других обстоятельств, не зависящих от воли Сторон, если эти обстоятельства прямо влияют на выполнение данного Договора, срок выполнения Сторонами своих обязательств отодвигается соразмерно времени, в течение которого будут действовать вышеуказанные обстоятельства.

6.2. Сторона, для которой создалась невозможность исполнения обязательств по настоящему Договору, должна немедленно информировать другую Сторону о наступлении и прекращении обстоятельств непреодолимой силы, приложив к извещению справку соответствующего государственного органа, копию нормативного правового акта, повлиявшего на исполнение обязательств.

6.3. Если обстоятельства непреодолимой силы или их последствия будут длиться более 2 месяцев, то Стороны обсудят, какие меры следует принять для исполнения настоящего Договора.

7 Рассмотрение споров

7.1. Разногласия между Сторонами, вытекающие из условий настоящего Договора, либо иные не урегулированные настоящим Договором отношения, разрешаются в установленном порядке путем переговоров между Сторонами.

7.2. Все споры и разногласия по Договору, не разрешенные Сторонами путем переговоров, подлежат разрешению в арбитражном суде в соответствии с законодательством Российской Федерации.

8. Изменение и расторжение Договора

8.1. Настоящий Договор вступает в силу с даты его подписания Сторонами.

8.2. Действие настоящего Договора прекращается после полного выполнения Сторонами своих обязательств по Договору.

8.3. Расторжение Договора допускается по соглашению Сторон или по решению суда по основаниям, предусмотренным гражданским законодательством Российской Федерации.

8.4. Все изменения и дополнения к настоящему Договору действительны, если они составлены в письменной форме и подписаны обеими Сторонами.

8.5. Все уведомления в рамках данного Договора должны посылаться Сторонами в письменном виде.

8.6. Настоящий муниципальный договор вступает в силу со дня его подписания Сторонами.

8.7. Настоящий муниципальный договор действителен до 31.12.2016 года.

9. Заключительные положения

- 9.1. Исполнитель не имеет права передавать третьим лицам исполнение Договора или какой-либо его части.
- 9.2. Исполнитель самостоятельно несет всю ответственность за нарушение налогового, таможенного и иного законодательства Российской Федерации при выполнении Договора на территории Российской Федерации.
- 9.3. Настоящий Договор вступает в силу с момента его подписания Сторонами и действует до полного исполнения Сторонами всех своих обязательств по настоящему Договору.
- 9.4. К Договору прилагаются и являются неотъемлемой его частью:
- 1) Техническое задание;
 - 2) Календарный план;
 - 3) Смета.

10. Адреса и банковские реквизиты Сторон:

«Муниципальный заказчик»:

Администрация Староникольского сельского поселения Хохольского муниципального района Воронежской области
 Юридический и фактический адрес: 396851 Воронежская обл., Хохольский район, с. Староникольское, ул. Веры Чуркиной, д.63.
 Тел: 8-(473)-71-76-3-04.
 электронный адрес: staronik.filonova@mail.ru

ИНН 3631001717 КПП 363101001
 Р/сч 40204810900000000621
 л/с 01313000110; 03313000110
 Отделение Воронеж, г. Воронеж
 БИК 042007001 ОКВЭД 75.11.32
 ОГРН 1023601319224
 ОКПО 04132247
 ОКТМО 206

Глава Староникольского сельского поселения Хохольского муниципального района Воронежской области

В.Н. Кожевников

М.П.

«Исполнитель»


Наименование организации:
 ООО «Земельные ресурсы»
 Юридический и фактический адрес: Россия, 394088, г. Воронеж, ул. Бульвар Победы, 48А, нежилое встроенное помещение, оф.12
 Тел./факс: (473) 262-12-24
 e-mail: groundres@mail.ru

ИНН 3664093449 КПП 366201001
 ОГРН 1083668038398
 ОКПО 87969770
 р/с 40702810402510002046 филиал №3652
 Банк ВТБ 24 (ПАО) в г. Воронеже
 к/с 30101810100000000738
 БИК 042007738

Генеральный директор
 ООО «Земельные ресурсы»

П.И. Подрезов

М.П.



УТВЕРЖДАЮ

И.о. главы администрации
Староникольского сельского поселения
Хохольского муниципального
района Воронежской области



В.Н.Кожёвников
2016 г.
Генеральный директор
ООО «Земельные ресурсы»
Подрезов П.И.

ТЕХНИЧЕСКОЕ ЗАДАНИЕ

на выполнение работ по подготовке карт (планов) для установления границ населенного пункта село Никольское-на-Еманче Староникольского сельского поселения Хохольского муниципального района Воронежской области

1.	Цель проведения работ	Подготовка карт (планов) для установления границ населенного пункта с.Никольское-на-Еманче Староникольского сельского поселения Хохольского муниципального района в соответствии с нормами действующего градостроительного и земельного законодательства и их фактическим прохождением. Обеспечение документацией по установлению границ населенных пунктов муниципальных образований Воронежской области, устранение существующих проблем по оформлению прав граждан и юридических лиц на земельные участки и объекты недвижимости, обеспечение четкого разграничения земель по категориям.
2.	Основание для разработки	Постановление администрации Староникольского сельского поселения Хохольского муниципального района Воронежской области № 162 от 14 октября 2016 года «О подготовке проекта изменений генерального плана Староникольского сельского поселения Хохольского муниципального района Воронежской области». Подпрограмма 2 «Развитие градостроительной деятельности» государственной программы Воронежской области «Обеспечение доступным и комфортным жильем населения Воронежской области», утвержденная постановлением правительства Воронежской области от 29 октября 2015 г. № 834 Постановление правительства Воронежской области от 04.05.2016 № 306 «О распределении субсидий из областного бюджета бюджетам муниципальных образований Воронежской области на осуществление мероприятий по развитию градостроительной деятельности на 2016 год»
3.	Сроки выполнения работ	1. Этапы выполнения работ формируются Исполнителем в Календарный план и согласовывается с Заказчиком, а также с Главным распорядителем бюджетных средств - управлением архитектуры и градостроительства Воронежской области. 2. Окончательный срок выполнения работ – 15 ноября 2016 года
4.	Требования к предоставлению исходных данных для выполнения работ	Заказчик передает Исполнителю: 1. Генеральный план и правила землепользования и застройки Староникольского сельского поселения Хохольского муниципального района Воронежской области. 2. Имеющиеся плановые и проектные проработки по использованию территории поселения, в том числе проекты межевания. 3. Полученные в филиале ФГБУ «ФКП Росреестра» по Воронежской области кадастровые планы территорий на объекты землеустроительных работ в электронном виде в формате XML, XML.SIG, PDF, PDF.SIG
5.	Исходные данные, получение которых возлагается на Ис-	1. Оригиналы топографических планшетов масштаба 1:2000, 1:1000, 1:500 в аналоговой форме на лавсановой, бумажной или жесткой основе;

	полнителя (при их наличии)	<p>2. Исходные данные на пункты государственных геодезических сетей и опорно-метрических сетей населенных пунктов;</p> <p>3. Цифровые ортофотопланы масштаба 1:10 000 на территорию Хохольского муниципального района и цифровые ортофотопланы масштаба 1:2000 на территорию с.Никольское-на-Еманче Староникольского сельского поселения.</p>
6.	Характеристика существующей территории	Территория населенного пункта – с.Никольское-на-Еманче Староникольского сельского поселения Хохольского муниципального района Воронежской области.
7.	Виды и объемы выполняемых работ	<p>1. Сбор информации о границах населенного пункта с.Никольское-на-Еманче Староникольского сельского поселения Хохольского муниципального района Воронежской области (координатная и картографическая основа), содержащейся в государственном кадастре недвижимости и архивном Фонде документов территориального планирования и материалов инженерных изысканий по Воронежской области.</p> <p>2. Определение границ земельных участков, граничащих с объектом работ, а также сбор сведений о земельных участках, затрагиваемых при измерении или уточнении границы населенного пункта.</p> <p>3. Получение каталогов (списков) координат исходных пунктов ГГС и ОМС.</p> <p>4. Составление Исполнителем технического проекта уточнения границ с учетом проектных предложений, содержащихся в генеральном плане Староникольского сельского поселения.</p> <p>5. Уведомление лиц, права которых могут быть затронуты при установлении границ, в том числе орган местного самоуправления смежного муниципального образования (<i>если граница населенного пункта совпадает с границей поселения</i>).</p> <p>6. Определение координат поворотных точек, расчет площади населенного пункта и протяженности границ.</p> <p>7. Составление карты (плана) границы населенного пункта – с.Староникольское Староникольского сельского поселения, в соответствии с формой и требованиями, установленными Постановлением Правительства Российской Федерации от 30 июля 2009 года № 621.</p> <p>8. Подготовка текстового и графического описания местоположения границы, а также перечня координат характерных точек этих границ в системе координат, установленной для ведения государственного кадастра недвижимости (проект изменений (дополнений) в генеральный план в части установления границ населенных пунктов, содержащих текстовое, графическое (существующая и проектируемая граница населенного пункта, нанесенная на ортофотопланы масштаба 1:2000), координатное описание).</p> <p>9. Направление материалов в управление архитектуры и градостроительства Воронежской области для осуществления проверки на предмет соответствия проектных предложений утвержденному генеральному плану поселения.</p> <p>10. Подготовка сведений из генерального плана в соответствии с требованиями Постановления Правительства Российской Федерации от 03 февраля 2014 года № 71 для направления в орган кадастрового учета в формате XML – файла.</p> <p>11. Установление на местности межевых знаков в узловых точках (точки пересечения границ двух и более смежных населенных пунктов), а также в поворотных точках границ населенных пунктов (перечень точек для установки межевых знаков согласовывается с Заказчиком):</p> <ul style="list-style-type: none"> - изготовление и закладка межевых знаков долговременной сохранности (тип 1); - определение координат межевых знаков с точностью соответству-

		<p>ющей методическим рекомендациям по проведению межевания объектов землеустройства, утвержденных Постановлением Правительства Российской Федерации от 07.06.2002 № 396</p> <ul style="list-style-type: none"> - составление абрисов расположения межевых знаков (кроки); - сдача межевых знаков для наблюдения за сохранностью по акту Заказчику. <p>12. Формирование землеустроительного дела и направление по 1 экз.:</p> <ul style="list-style-type: none"> - в управление архитектуры и градостроительства Воронежской области; - в государственный фонд данных, полученных в результате проведения землеустройства.
8.	Основные требования к разработке	<p>Разработанные документы, карты (схемы) должны соответствовать следующим нормативно-правовым актам:</p> <p>Федеральный закон от 24 июля 2007 года № 221-ФЗ «О государственном кадастре недвижимости»,</p> <p>Федеральный закон от 18 июня 2001 года № 78-ФЗ «О землеустройстве»,</p> <p>Постановление Правительства Российской Федерации от 03 февраля 2014 года № 71 «Об утверждении правил направления органами государственной власти и органами местного самоуправления документами, необходимых для внесения сведений в государственный кадастр недвижимости, в федеральный орган исполнительной власти, уполномоченный в области государственной регистрации прав на недвижимое имущество и сделок с ним, кадастрового учета и ведения государственного кадастра недвижимости, а также о требованиях к формату таких документов в электронной форме»,</p> <p>Постановление Правительства Российской Федерации от 20.08.2009 № 688 «Об утверждении правил установления на местности границ объектов землеустройства»;</p> <p>Постановление Правительства Российской Федерации от 30 июля 2009 года № 621 «Об утверждении формы карты (плана) объекта землеустройства и требований к ее составлению»;</p> <p>приказ Минэкономразвития России от 31.12.2009 № 582;</p> <p>Приказ Минэкономразвития РФ от 03.06.2011 № 267 «Об утверждении порядка описания местоположения границ объектов землеустройства»;</p> <p>Государственная программа Воронежской области «Обеспечение доступным и комфортным жильем населения Воронежской области», утвержденная постановлением правительства Воронежской области от 29 октября 2015 г. № 834.</p>
9.	Требования к составу проектной документации	<p>По результатам работы предоставляются Исполнителем Заказчику:</p> <ol style="list-style-type: none"> 1. Технический проект по установлению и закреплению границы населенного пункта, содержащий материалы обоснования проектных решений и согласования границы. 2. Карта (план). 3. Проект изменений (дополнений) в генеральный план в части установления границ населенных пунктов, содержащих текстовое, графическое (существующая и проектируемая граница населенного пункта, нанесенная на ортофотопланы масштаба 1:2000), координатное описание. 4. После принятия решения представительным органом местного самоуправления об утверждении проекта изменений в генеральный план исполнителем формируется выписка из генерального плана в соответствии с требованиями Постановления Правительства Российской Федерации от 03 февраля 2014 года № 71 для направления в орган кадастрового учета в формате XML – файла.

		<p>5. Каталог координат границы населенного пункта, абрисы расположения межевых знаков (кроки), акты сдачи межевых знаков, сведения о результатах контроля выполненных работ - на бумажном и электронном носителях (CD или DVD) – результаты работ оформляются в землеустроительное дело.</p> <p>6. Электронная версия предоставляемых материалов должна содержать текстовые материалы в формате MS Word 97-2003, графические приложения должны быть представлены в двух системах координат: МСК-36 и WGS84, в векторных форматах Panarama-2011 (SXF), ArcGis (shape-файл) и (AutoCad (dwg), MapInfo (mif/mid) или др. формате, необходимом Заказчику). У всех векторных объектов должны быть заполнены атрибутивные поля в соответствии с ГОСТ Р 52439-2005.</p> <p>7. Содержание электронной и печатной версий должно быть идентично друг другу.</p>
10.	Особые условия	<p>Исполнитель должен иметь действующий аттестат кадастрового инженера, в случае если он является индивидуальным предпринимателем, или иметь в штате организации не менее трех человек, работающих на постоянной основе, имеющих действующий аттестат кадастрового инженера, в случае если Исполнитель является юридическим лицом.</p> <p>Исполнитель должен иметь лицензию на выполнение геодезической и картографической деятельности или свидетельство о допуске к выполнению инженерно-геодезических изысканий, которые отказывают влияние на безопасность объектов капитального строительства, выданное зарегистрированной в установленном порядке саморегулируемой организацией, членом которой является Исполнитель.</p>
11.	Количество экземпляров документации, предоставляемых Заказчику	На бумажном носителе – 4 экземпляра, на электронном носителе – 4 экземпляра.

ИСПОЛНИТЕЛЬ:
«ООО Земельные ресурсы»
Генеральный директор

Начальник отдела по строительству, архитектуре,
транспорту, и ЖКХ администрации Хохольского
муниципального района



И.И. Подрезов

М.П.



М.П.

Е. А. Жукова.



21

**СОВЕТ НАРОДНЫХ ДЕПУТАТОВ
СТАРОНИКОЛЬСКОГО СЕЛЬСКОГО ПОСЕЛЕНИЯ
ХОХОЛЬСКОГО МУНИЦИПАЛЬНОГО РАЙОНА
ВОРОНЕЖСКОЙ ОБЛАСТИ**

2.2 РЕШЕНИЕ

От 28.03.2012 года № 8
с. Староникольское

Об утверждении Генерального плана
Староникольского сельского поселения
Хохольского муниципального района
Воронежской области

В соответствии с Градостроительным кодексом Российской Федерации, Законом Российской Федерации от 06.10.2003 № 131-ФЗ «Об общих принципах организации местного самоуправления в Российской Федерации», Законом Воронежской области от 07.07.2006 № 61-ОЗ «О регулировании градостроительной деятельности в Воронежской области», Уставом Староникольского сельского поселения Совет народных депутатов Староникольского сельского поселения Хохольского муниципального района

РЕШИЛ:

- 1 Утвердить Генеральный план Староникольского сельского поселения, согласно приложения № 1
2. Настоящее решение подлежит опубликованию в Вестнике Муниципальных правовых актов Староникольского сельского поселения Хохольского муниципального района Воронежской области

Глава Староникольского
сельского поселения
Хохольского муниципального района

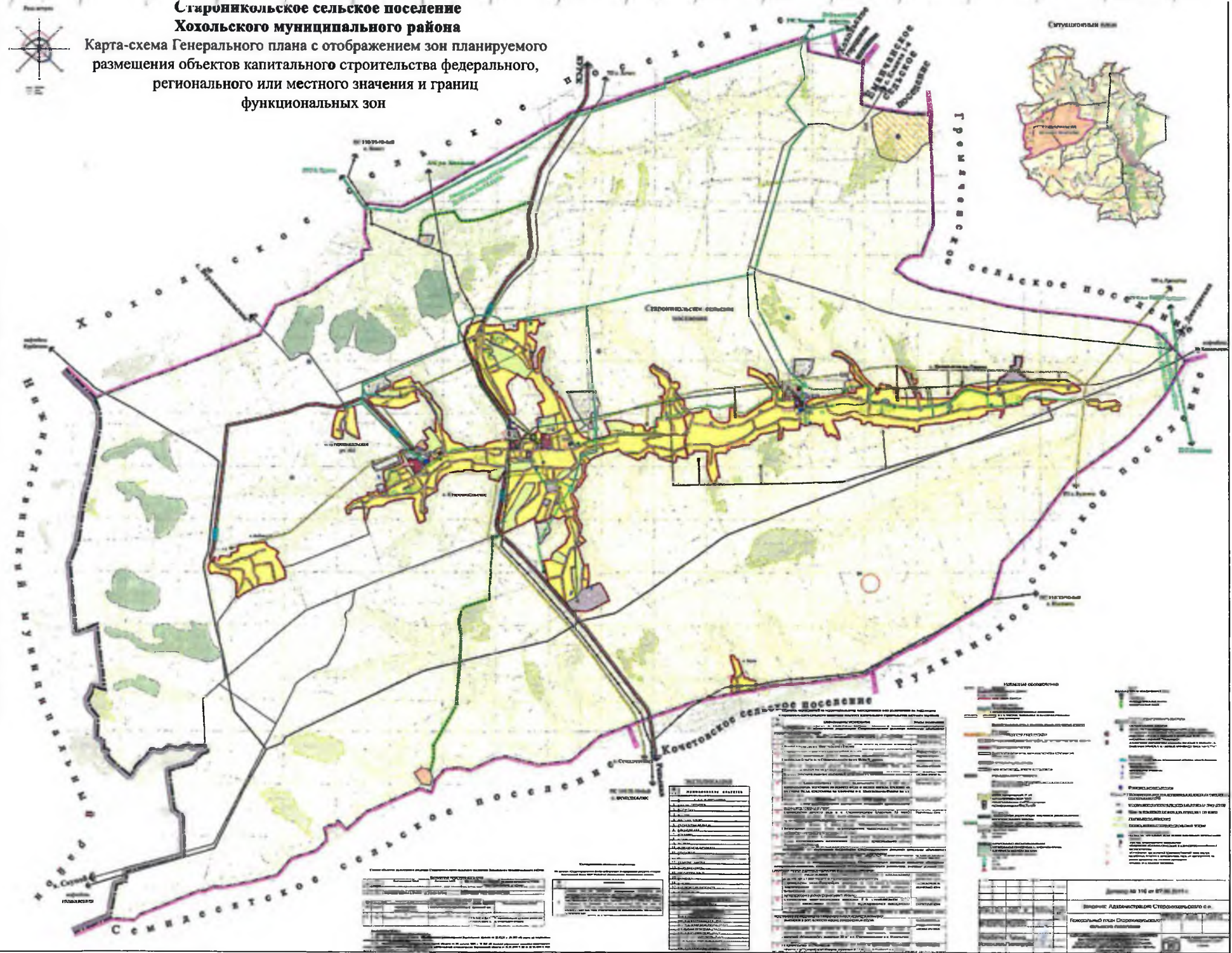
И. И. Новичихин

Копия верна: оригинал хранится в делах администрации
Староникольского сельского поселения Хохольского
муниципального района
и.о. главы администрации
Староникольского сельского поселения
Хохольского муниципального района
Воронежской области

В. Н. Кожевников

**Староянкольское сельское поселение
Хохольского муниципального района**

Карта-схема Генерального плана с отображением зон планируемого размещения объектов капитального строительства федерального, регионального или местного значения и границ функциональных зон



Информационная таблица	
Инициатор:	Администрация Староянкольского сельского поселения
Исполнитель:	Муниципальное предприятие «Староянкольское сельское поселение»
Дата разработки:	2014 г.
Дата утверждения:	2014 г.
Масштаб:	1:5000
Состояние:	Утвержден

Легенда	
Зеленый цвет	Зона планируемого размещения объектов капитального строительства федерального, регионального или местного значения
Желтый цвет	Зона планируемого размещения объектов капитального строительства федерального, регионального или местного значения
Синий цвет	Зона планируемого размещения объектов капитального строительства федерального, регионального или местного значения
Фиолетовый цвет	Зона планируемого размещения объектов капитального строительства федерального, регионального или местного значения

Список объектов	
№	Наименование объекта
1	Объект капитального строительства федерального значения
2	Объект капитального строительства регионального значения
3	Объект капитального строительства местного значения

Технические условия	
1	Технические условия размещения объектов капитального строительства
2	Технические условия размещения объектов капитального строительства
3	Технические условия размещения объектов капитального строительства

Условные обозначения	
Синяя линия	Границы населенного пункта
Красная линия	Границы территории, на которой предполагается размещение объектов капитального строительства
Зеленая линия	Границы функциональных зон
Желтая линия	Границы функциональных зон
Синяя линия	Границы функциональных зон

Деталь № 116 от 07.08.2014 г.	
Инициатор: Администрация Староянкольского сельского поселения	
Исполнитель: Муниципальное предприятие «Староянкольское сельское поселение»	
Дата разработки: 2014 г.	
Дата утверждения: 2014 г.	
Масштаб: 1:5000	
Состояние: Утвержден	

АДМИНИСТРАЦИЯ СТАРОНИКОЛЬСКОГО СЕЛЬСКОГО ПОСЕЛЕНИЯ
ХОХОЛЬСКОГО МУНИЦИПАЛЬНОГО РАЙОНА ВОРОНЕЖСКОЙ ОБЛАСТИ

2.3 ПОСТАНОВЛЕНИЕ

От 14.10.2016 года № 162

с. Староникольское

О подготовке проекта изменений генерального плана Староникольского сельского поселения Хохольского муниципального района Воронежской области в части установления границ населенных пунктов х. Албовский, х. Борок с. Никольское- на- Еманче На основании Постановления правительства Воронежской области от 29.10.2015 года № 834 « Об утверждении государственной программы Воронежской области « Обеспечение доступным и комфортным жильем населения Воронежской области», ст 24 Градостроительного кодекса РФ , ст. 16 Федерального закона от 06.10.2003 года №131-ФЗ "Об общих принципах организации местного самоуправления в Российской Федерации", Уставом Староникольского сельского поселения Хохольского муниципального района Воронежской области.

ПОСТАНОВЛЯЮ:

1. Пригласить к подготовке проекта изменений генерального плана Староникольского сельского поселения Хохольского муниципального района Воронежской области в части установления границ населенных пунктов х. Албовский, х. Борок, с. Никольское- на- Еманче
2. Проект изменений генерального плана х. Албовский, х. Борок, с. Никольское- на- Еманче входящего в состав Староникольского сельского поселения Хохольского муниципального района Воронежской области подготовить в течении 3 (трех) месяцев с момента заключения муниципального контракта
3. Поручить администрации Староникольского сельского поселения Хохольского муниципального района Воронежской области выступать заказчиком на подготовку проекта изменений генерального плана Староникольского сельского поселения Хохольского муниципального района Воронежской области в части установления границ населенных пунктов х. Албовский, х. Борок, с. Никольское- на- Еманче
4. Обязать администрацию Староникольского сельского поселения Хохольского муниципального района Воронежской области.
 - 4.1 Разработать проект технического задания на подготовку проекта изменений генерального в части описания границ населенных пунктов х. Албовский, х. Борок, с. Никольское- на- Еманче, а так же подготовить сведения, необходимые для оформления пакета конкурсных документов;
 - 4.2 Обеспечить подбор и передачу разработчику проекта исходных данных, необходимых для проектирования в объеме сведений, имеющихся в администрации Староникольского сельского поселения Хохольского муниципального района Воронежской области, а также в системе информационного обеспечения градостроительной деятельности Хохольского муниципального района;
 - 4.3 Осуществлять контроль за подготовкой проекта и проверкой материалов изменений генерального плана в части описания границ населенных пунктов х. Албовский, х. Борок, с. Никольское- на- Еманче на соответствие его требованиям действующего законодательства и технического задания на его подготовку.
5. Обнародовать данное постановление в местах, предназначенных для обнародования муниципальных правовых актов.

- 6. Опубликовать настоящее постановление в муниципальном вестнике Староникольского сельского поселения, разместить на официальном сайте Староникольского сельского поселения Хохольского муниципального района Воронежской области в сети Интернет.
- 7. Контроль за исполнением настоящего постановления оставляю за собой.

Глава администрации Староникольского
сельского поселения



[Handwritten signature]
Получила В.И.

В. Н. Кожевников.

**ФЕДЕРАЛЬНАЯ СЛУЖБА ГОСУДАРСТВЕННОЙ РЕГИСТРАЦИИ,
КАДАСТРА И КАРТОГРАФИИ**

Управление Росреестра по Воронежской области

наименование федерального государственного бюджетного учреждения или территориального органа
Росреестра

2.4 УВЕДОМЛЕНИЕ №16080067

В соответствии с заявлением о предоставлении в пользование материалов и данных из федерального, территориальных и ведомственных картографо-геодезических фондов от 08.09.2016 № 104 (вх. от 09.09.2016 № 4972/02) ООО научно-производственное объединение «ГеоГИС» г. Воронеж, ул. Вл. Невского, 48, 394077 (далее – заявитель)
наименование организации, адрес,

заявителю предоставлены в пользование материалы (данные) из федерального картографо-геодезического фонда:

координаты и высоты пунктов ГГС в МСК – 36 (зона 1) Балтийская система высот
наименование конкретных материалов (данных)

на территорию Воронежской области Хохольского района: Софьино пир. 1 кл., Гремячий сигн. 3 кл., Михнево сигн. 2 кл., Синие Лишяги сигн. 1 кл., Борщево пир. 3 кл.
(номенклатура или район, масштаб, год издания, класс и др.)

Цель использования материалов (данных):

выполнение работ по подготовке карт (планов) для установления границ населенных пунктов в границах Хохольского городского поселения, Староникольского сельского поселения Хохольского муниципального района Воронежской области
для решения каких задач или создания какой производной продукции (вид, тираж или объем)

Срок использования материалов (данных): до 12.12.2016

Организация-фондодержатель материалов (данных) и ее адрес: Управление Росреестра по Воронежской области, г. Воронеж, ул. Донбасская, 2

В соответствии с пунктом 9 статьи 9 Федерального закона от 26.12.1995 № 209-ФЗ «О геодезии и картографии» заявитель обязан обеспечить сохранность полученных во временное пользование материалов (данных), не разглашать содержащиеся в указанных материалах (данных) сведения, содержащие информацию ограниченного распространения или составляющие государственную тайну, и вернуть материалы (данные) организации-фондодержателю в указанный в уведомлении срок.

Заместитель
руководителя

Управления Росреестра
по Воронежской области
наименование федерального
государственного бюджетного
учреждения (территориального
органа Росреестра)

Ю.В. Толоконников
(подпись)
(фамилия)

«12» сентября 2016г.

МП



2.5 ПРОТОКОЛ № 3
Общего собрания участников
Общества с ограниченной ответственностью
«Земельные ресурсы»

город Воронеж

«16» мая 2016 г.

Вид общего собрания – внеочередное Общее собрание участников Общества с ограниченной ответственностью «Земельные ресурсы».

Форма проведения собрания - совместное очное присутствие участников Общего собрания участников Общества.

Место, дата и время проведения собрания – город Воронеж, Бульвар Победы, дом 48 а, нежилое встроенное помещение, офис 12.

начало Собрания 9. 00 часов

окончание Собрания 10. 00 часов

Кворум 100%

Присутствовали:

Участники: : 1. Блеканов Дмитрий Николаевич

2. Обухов Евгений Егорович

3. Пешкова Алла Дмитриевна

4. Подрезов Павел Иванович

5. Стебенева Елена Викторовна

6. Шершнева Виталий Викторович

Председателем Общего собрания Общества избран: Блеканов Дмитрий Николаевич

Секретарем Общего собрания Общества избран: Шершнева Виталий Викторович

Лицом ответственным за подсчет голосов избрана: Стебенева Елена Викторовна

ПОВЕСТКА ДНЯ:

1. Об удостоверении принятых решений и состава участников, присутствовавших при их принятии.

2. Прекращение полномочий Директора Общества с ограниченной ответственностью «Земельные ресурсы» Блеканова Дмитрия Николаевича.

3. Об изменении названия единоличного исполнительного органа Общества.

4. Об избрании Генеральным директором Общества с ограниченной ответственностью «Земельные ресурсы» Подрезова Павла Ивановича.

5. Утверждение Устава Общества с ограниченной ответственностью «Земельные ресурсы» в новой редакции в целях приведения в соответствии с законом № 99-ФЗ от 05.05.2014 года.

1. По первому вопросу повестки дня слушали Блеканова Дмитрия Николаевича, который сообщил следующее:

В соответствии с гражданским кодексом РФ принятие решений и состав участников, присутствовавших при их принятии, должно удостоверяться путем подписания протокола всеми участниками Общества.

Голосовали: «за» - единогласно
«против» - нет
«воздержались» - нет

Решили: Удостоверить принятие решений и состав участников, присутствовавших при их принятии, путем подписания протокола всеми участниками Общества.

2. По второму вопросу повестки дня слушали Стебеневу Елену Викторовну о прекращении полномочий Директора Общества с ограниченной ответственностью «Земельные ресурсы» Блеканова Дмитрия Николаевича.

Голосовали: «за» - единогласно
«против» - нет
«воздержались» - нет

Решили: Прекратить полномочия Директора Общества с ограниченной ответственностью «Земельные ресурсы» Блеканова Дмитрия Николаевича.

3. По третьему вопросу повестки дня слушали Пешкову Аллу Дмитриевну, предложившую изменить название единоличного исполнительного органа Общества.

Голосовали: «за» - единогласно
«против» - нет
«воздержались» - нет

Решили: Изменить название единоличного исполнительного органа Общества с «Директора» на «Генеральный директор».

4. По четвертому вопросу повестки дня слушали Обухова Евгения Егоровича, предложившего назначить Генеральным директором Общества с ограниченной ответственностью «Земельные ресурсы» Подрезова Павла Ивановича.


Голосовали: «за» - единогласно
«против» - нет
«воздержались» - нет

Решили: Назначить Генеральным директором Общества с ограниченной ответственностью «Земельные ресурсы» Подрезова Павла Ивановича.


5. По пятому вопросу повестки дня слушали Шершнева Виталия Викторовича, который предложил утвердить Устав Общества с ограниченной ответственностью «Земельные ресурсы» в новой редакции в целях приведения в соответствии с законом № 99-ФЗ от 05.05.2014 года.

Голосовали: «за» - единогласно
«против» - нет
«воздержались» - нет


Решили: Утвердить Устав Общества с ограниченной ответственностью «Земельные ресурсы» в новой редакции в целях приведения в соответствии с законом № 99-ФЗ от 05.05.2014 года.

Подписи:
Председательствующий на собрании:  Д.Н. Блеканов


Секретарь собрания  В.В. Шершнеv


Блеканов Дмитрий Николаевич 

Обухов Евгений Егорович 

Пешкова Алла Дмитриевна 

Подрезов Павел Иванович 

Стебенева Елена Викторовна 

Шершнеv Виталий Викторович 



КОПИЯ ВЕРНА
Генеральный директор
ООО «Земельные ресурсы»


СОВЕТ НАРОДНЫХ ДЕПУТАТОВ
СТАРОНИКОЛЬСКОГО СЕЛЬСКОГО ПОСЕЛЕНИЯ ХОХОЛЬСКОГО
МУНИЦИПАЛЬНОГО РАЙОНА
ВОРОНЕЖСКОЙ ОБЛАСТИ

2.6 РЕШЕНИЕ

от 27.09.2016 г. № 1
с. Староникольское

Об избрании главы Староникольского
сельского поселения

В соответствии с Федеральным законом от 06.10.2003 г. №131-ФЗ "о
общих принципах организации местного самоуправления в Российск
Федерации", п. 1 ч. 2 статьи 27, ч. 2 статьи 34 Устава Староникольскс
сельского поселения, Совет народных депутатов

РЕШИЛ:

1. Считать избранным главой Староникольского сельского поселен
Хохольского муниципального района Воронежской области Кожевнико
Вячеслава Николаевича, депутата Староникольского сельского поселения
2. Опубликовать настоящее решение в газете "Народное слово"
официальном периодическом издании «Вестнике муниципальных правов
актов Староникольского сельского поселения».
3. Настоящее решение вступает в силу с момента его принятия.

Председатель избирательной комиссии
Староникольского сельского поселения



Н.С.Ложкин.



Копия верна: Оригинал хранится в делах администрации
Староникольского сельского поселения Хохольского
муниципального района Воронежской области
Глава Староникольского
сельского поселения

В.Н.Кожевников.



СВИДЕТЕЛЬСТВО

О СОБСТВЕННОСТИ И О ИНЫХ ПРАВАХ НА ЗЕМЛИ

Управление Федеральной службы государственной регистрации, кадастра и картографии по Воронежской области

Дата выдачи:

21 ноября 2011 года

Документы-основания: Постановление от 21.03.2011 №17 администрации Никольско-Еманчанского сельского поселения Хохольского муниципального района Воронежской области

- Постановление от 15.09.1999 №17 Никольско-Еманчанской сельской администрации Хохольского района Воронежской области
- Свидетельство на право собственности на землю от 12.11.1999 серия:РФ-XXVII-36-31-5 №0187876, выдавший орган: комитет по земельным ресурсам и землеустройству Хохольского района Воронежской области

Субъект (субъекты) права: Шевченко Екатерина Ивановна, дата рождения 18.08.1961, место рождения: с.Староникольское Хохольского района Воронежской области, гражданство Российской Федерации, пол: женский, паспорт гражданина Российской Федерации: серия 20 06 № 735650, выдан 27.11.2006 ОВД Хохольского района Воронежской области, код подразделения 362-039; адрес постоянного места жительства: Россия, Воронежская область, Хохольский район, Староникольский с/с, с.Староникольское, ул. Космонавтов, д.1

Вид права: Собственность

Объект права: Земельный участок, категория земель: земли населенных пунктов, разрешенное использование: Для ведения личного подсобного хозяйства, общая площадь 1 256 кв. м, адрес объекта: Воронежская область, Хохольский район, с.Никольское-на-Еманче, ул.Центральная, уч.14/1

Кадастровый (или условный) номер: 36:31:1800007:30

Существующие ограничения (обременения) права: не зарегистрировано

отчем в Едином государственном реестре прав на недвижимое имущество и сделок с ним 21 ноября 2011 года серия записи регистрации № 36-36-32/036/2011-049

КОПИЯ
Генеральный директор
УОД - Земельный ресурс

ВОРОНЕЖСКАЯ ОБЛАСТЬ

Регистратор

Трушова И.И.

ОБЛАСТЬ





СВИДЕТЕЛЬСТВО

О ГОСУДАРСТВЕННОЙ РЕГИСТРАЦИИ ПРАВА

Управление Федеральной службы государственной регистрации,
кадастра и картографии по Воронежской области

Дата выдачи: 12 августа 2010 г.

Документы-основания:

Свидетельство о праве на наследство по закону выдано 03.02.2010г. нотариусом Симоновым О.В. зарегистрировано в реестре за № 859.

Субъект (субъекты) права:

Ильина Евгения Ивановна, 07.03.1946 г.р., место рождения: г.Саратов, гражданство РФ, пол: жен., паспорт серия 20-01 № 519227 выдан 12.07.2001г. Хохольским РОВД Воронежской области, код подразделения 362-039, адрес: Воронежская область, Хохольский район, с.Никольское-на-Еманче, ул.Центральная, д.164.

Вид права: Собственность

Объект права: Земельный участок

Адрес: Воронежская область, Хохольский район, с.Никольское-на-Еманче, улица Центральная, участок 164/1. Земли населенных пунктов, для ведения личного подсобного хозяйства, Площадь: 2400 кв.м

Кадастровый (или условный) номер: 36 31 1800069 6

Существующие ограничения (обременения): Не зарегистрировано

о чем в Едином государственном реестре прав на недвижимое имущество и сделок с ним 12.08.2010 года сделана запись регистрации № 36-36-32/011/2010-223

Государственный регистратор: Лавлинская Г.А.



Генеральный директор
ООО «Земельные ресурсы»
Полное наименование: ООО «Земельные ресурсы»



СВИДЕТЕЛЬСТВО О ГОСУДАРСТВЕННОЙ РЕГИСТРАЦИИ ПРАВА

Управление Федеральной регистрационной службы
по Воронежской области

Дата выдачи: 17 марта 2009 г.

Документы-основания:

Договор дарения от 03.03.2009г. зарегистрирован 17.03.2009г. Хохольским отделом Управления Федеральной регистрационной службы по Воронежской области, о чем внесена запись в Единый государственный реестр за № 36-36-32/003/2009-232.

Субъект (субъекты) права:

Романенко Михаил Евгеньевич, 28.07.1970 г.р., место рождения: гор.Баку с.Шувеляи Азизбековского р-на Азербайджанской ССР, гражданство: РФ, пол: муж., паспорт серия 46 08 399209 выдан 13.01.2009г. Отделом УФМС России по Московской области в Домодедовском районе, код подразделения 500-023., адрес: Московская область, г.Домодедово, ул.Дружбы, д. кв.27


Вид права: Собственность

Объект права: Земельный участок

Адрес: Воронежская область, Хохольский район, с. Никольское-на-Еманче, улица Центральная дом 165. Земли населенных пунктов, для ведения личного подсобного хозяйства; Площадь: 32 кв.м.

Кадастровый (или условный) номер: 36:31:1800007:24

Существующие ограничения (обременения): Не зарегистрировано



о чем в Едином государственном реестре прав на недвижимое имущество и сделок с ним 17.03.2009 года сделана запись регистрации № 36-36-32/003/2009-232

Государственный регистратор: Павлюкова Т.А.





ЕДИНЫЙ ГОСУДАРСТВЕННЫЙ РЕЕСТР ПРАВ НА НЕДВИЖИМОЕ ИМУЩЕСТВО И СДЕЛОК С НИМ

СВИДЕТЕЛЬСТВО

О ГОСУДАРСТВЕННОЙ РЕГИСТРАЦИИ ПРАВА

Управление Федеральной службы государственной регистрации, кадастра и картографии по Воронежской области

Дата выдачи: "30" июня 2014 года

Документы-основания: Выписка из похозяйственной книги о наличии у гражданина права на земельный участок от 16.05.2014, выдавший орган: администрация Староникольского сельского поселения Хохольского муниципального района Воронежской области

Субъект (субъекты) права: Пустовалова Валентина Ивановна, дата рождения 10.03.1964; место рождения: с.Никольское-на-Еманче Хохольского района Воронежской области; гражданство Российской Федерации, пол: женский, паспорт гражданина Российской Федерации: серия 20 09 № 095762, выдан 23.03.2009 Отделением УФМС России по Воронежской области в Хохольском районе, код подразделения 360-040; адрес постоянного места жительства: Россия, Воронежская область, Хохольский район, с.Никольское-на-Еманче, ул.Центральная, д.167, кв.1

Вид права: Собственность

Объект права: Земельный участок, категория земель: земля населенных пунктов, разрешенное использование: Для ведения личного подсобного хозяйства, общая площадь 1 000 кв. м, адрес (местонахождение) объекта: Воронежская область, Хохольский район, с.Никольское-на-Еманче, ул.Центральная, уч.167/1

Кадастровый (или условный) номер: 36:31:1800007:73

Существующие ограничения (обременения) права: не зарегистрировано

о чем в Едином государственном реестре прав на недвижимое имущество и сделок с ним "30" июня 2014 года сделана запись регистрации № 36-36-32/010/2014-908

ВОРОНЕЖСКАЯ ОБЛАСТЬ
Регистратор



Служба государственной регистрации
подпись

КОПИЯ БЕРНА
Генеральный директор
ООО "Земельные ресурсы"

36-ад 537869



РОССИЙСКАЯ ФЕДЕРАЦИЯ
Общество с ограниченной ответственностью
«Земельные ресурсы»



«УТВЕРЖДАЮ»

«СОГЛАСОВАНО»

Глава Староникольского сельского поселения Хохольского муниципального района Воронежской области

Начальник отдела по строительству, архитектуре, транспорту, и ЖКХ администрации Хохольского муниципального района Воронежской области

В.Н. Кожевников

Е.А. Жукова

«01» Ноябрь 2016 г.

«01» Ноябрь 2016 г.

Экз.№ 2

ТЕХНИЧЕСКИЙ ПРОЕКТ

*по описанию границы села Никольское-на-Еманче
Староникольского сельского поселения
Хохольского муниципального района
Воронежской области*

Генеральный директор ООО «Земельные ресурсы»

П.И. Подрезов

Воронеж 2016

Общество с ограниченной ответственностью
«Земельные ресурсы»
ОГРН 1083668038398
Инв. № 9/2
« 01 » 11 2016 г.

ОГЛАВЛЕНИЕ

№ №	Содержание	Номер листа
1	Общие сведения о планируемом выполнении работ	36
1.1	Выкопировка из Генерального плана Староникольского сельского поселения Хохольского муниципального района Воронежской области. Село Никольское-на-Еманче	43
1.2	Схема расположения села Никольское-на-Еманче Староникольского сельского поселения Хохольского муниципального района Воронежской области	44
1.3	Схема расположения села Никольское-на-Еманче в границах Хохольского муниципального района Воронежской области	45
2	Основание и цель выполняемых работ	46
3	Сведения о пунктах опорной межевой сети и иной геодезической и картографической основе	47
4	Сведения из государственного кадастра недвижимости	48
5	Организация и сроки выполнения работ по описанию границы села Никольское-на-Еманче Староникольского сельского поселения Хохольского муниципального района Воронежской области	49
6	Организация работ, порядок производства и математической обработки геодезических измерений	51
7	Разбивочный чертеж границы села Никольское-на-Еманче Староникольского сельского поселения Хохольского муниципального района Воронежской области	53
8	Порядок контроля и приёмки работ	54
9	Результаты работ	55
10	Описание прохождения границы села Никольское-на-Еманче Староникольского сельского поселения Хохольского муниципального района Воронежской области	56

1. ОБЩИЕ СВЕДЕНИЯ О ПЛАНИРУЕМОМ ВЫПОЛНЕНИИ РАБОТ

Настоящий технический проект содержит сведения о планируемом выполнении работ по подготовке карт (планов) по описанию границы села Никольское-на-Еманче Староникольского сельского поселения Хохольского муниципального района Воронежской области ООО «Земельные ресурсы» в 2016 году.

Работы будут выполняться согласно Муниципальному договору №11а от 19.10.2016 г. на выполнение работ по подготовке карт (планов) для установления границ населенного пункта с. Никольское-на-Еманче Староникольского сельского поселения Хохольского муниципального района Воронежской области (п.п.2.1) в соответствии с нормами действующего градостроительного и земельного законодательства и их фактическим прохождением.

Основанием для разработки является Постановление администрации Староникольского сельского поселения Хохольского муниципального района Воронежской области № 162 от 14.10.2016 г. «О подготовке проекта изменений генерального плана Староникольского сельского поселения Хохольского муниципального района Воронежской области в части установления границ населенных пунктов х. Албовский, х. Борок, с. Никольское-на-Еманче на основании Постановления правительства Воронежской области от 29.10.2015 года №834 «Об утверждении государственной программы Воронежской области «Обеспечение доступным и комфортным жильем населения Воронежской области», ст.24 Градостроительного кодекса РФ, ст.16 Федерального закона от 06.10.2003 года №131-ФЗ «Об общих принципах организации местного самоуправления в Российской Федерации», Уставом Староникольского сельского поселения Хохольского муниципального района Воронежской области »» (п.п.2.3), Подпрограмма 2 «Развитие градостроительной деятельности» государственной программы Воронежской области «Обеспечение доступным и комфортным жильем населения Воронежской области», утвержденная постановлением правительства Воронежской области от 29 октября 2015 г. № 834, Постановление Правительства Воронежской области от 04.05.2016 г. № 306 «О распределении

субсидий из областного бюджета бюджетам муниципальных образований Воронежской области на осуществление мероприятий по развитию градостроительной деятельности на 2016 г.»

Заказчиком работ является администрация Староникольского сельского поселения Хохольского муниципального района Воронежской области в лице главы Староникольского сельского поселения Кожевникова Вячеслава Николаевича.

Техническое задание утверждено главой Староникольского сельского поселения Хохольского муниципального района Воронежской области (п.п. 2.1).

Источником финансирования работ являются субсидии из областного бюджета бюджетам муниципальных образований Воронежской области на осуществление мероприятий, предусмотренных постановлением Правительства Воронежской области от 04.05.2016 г. № 306 «О распределении субсидий из бюджета бюджетам муниципальных образований Воронежской области на осуществление мероприятий по развитию градостроительной деятельности на 2016 год», а также бюджет Староникольского сельского поселения Хохольского муниципального района Воронежской области.

Работы по Муниципальному договору будут выполняться в строгом соответствии с техническими заданиями и нормативно-техническими документами, регламентирующими выполнение этого вида работ.

Целью выполнения Муниципального договора является описание местоположения границы села Никольское-на-Еманче Староникольского сельского поселения Хохольского муниципального района Воронежской области, определение площади, подготовка карты (плана) с целью дальнейшего предоставления сведений в государственный кадастр недвижимости.

Работа по описанию границы села Никольское-на-Еманче Хохольского муниципального района Воронежской области включает несколько этапов, первым из которых является сбор исходной информации. При этом Заказчик в лице администрации Староникольского сельского поселения обязан передать ООО «Земельные ресурсы» утвержденные Генеральный план и правила

землепользования и застройки Староникольского сельского поселения Хохольского муниципального района Воронежской области, а также имеющиеся плановые и проектные проработки по использованию территории, в том числе проекты межевания. При этом ООО «Земельные ресурсы» должен получить оригиналы топографических планшетов масштаба 1:2000, 1:1000, в аналоговой форме на лавсановой, бумажной или жесткой основе, исходные данные на пункты геодезических сетей сгущения населенных пунктов, цифровые ортофотопланы масштаба 1:2000 и 1:10000 на территорию Староникольского сельского поселения Хохольского муниципального района. Затем необходимо собрать информацию о границе села Никольское-на-Еманче, содержащуюся в государственном кадастре недвижимости и архивном Фонде документов территориального планирования и материалов инженерных изысканий по Воронежской области, а также получить каталоги (списки) координат исходных пунктов ГГС. Получив требующиеся для работы данные, необходимо будет определить границы земельных участков, граничащих с объектом работ, а также собрать сведения о земельных участках, затрагиваемых при описании границы населенного пункта. Далее необходимо будет согласовать местоположение границы села Никольское-на-Еманче в порядке, предусмотренном для согласования землеустроительной документации, с органом местного самоуправления поселения, а также с владельцами смежных земельных участков. Определив положение поворотных точек границы, необходимо будет рассчитать площадь и протяженность границы села Никольское-на-Еманче. После этого необходимо составить карту (план) границы в соответствии с формой и требованиями, установленными постановлением Правительства РФ № 621 от 30 июля 2009 года и подготовить текстовое и графическое описание местоположения границы, а также перечень координат характерных точек этих границ в системе координат, установленной для ведения государственного кадастра недвижимости, подготовить проект изменений (дополнений) в Генеральный план в части установления границ населенных пунктов, содержащих текстовое, координатное графическое описание. После этого необходимо будет направить материалы по описанию границы села Никольское-

на-Еманче в Управление архитектуры и градостроительства Воронежской области для осуществления проверки на предмет соответствия проектных предложений утвержденному Генеральному плану.

Пройдя проверку на соответствие утвержденному Генеральному плану, необходимо подготовить выписку из Генерального плана в соответствии с требованиями Постановления Правительства Российской Федерации от 3 февраля 2014 г. № 71 "Об утверждении Правил направления органами государственной власти и органами местного самоуправления документов, необходимых для внесения сведений в государственный кадастр недвижимости, в федеральный орган исполнительной власти, уполномоченный в области государственной регистрации прав на недвижимое имущество и сделок с ним, кадастрового учета и ведения государственного кадастра недвижимости, а также о требованиях к формату таких документов в электронной форме" для направления главой Староникольского сельского поселения в орган кадастрового учета в формате XML – файла.

Выполнив все перечисленные этапы, необходимо будет установить на местности межевые знаки в узловых и поворотных точках границы населенного пункта и сформировать землеустроительное дело по описанию границы села Никольское-на-Еманче Староникольского сельского поселения Хохольского муниципального района Воронежской области и направить по одному экземпляру в Управление архитектуры и градостроительства Воронежской области и в Государственный фонд данных, полученных в результате проведения землеустройства.

Объемы выполняемых работ приведены в таблице 1:

Таблица 1

№ п/п	Наименование работ	Единица измерения	Объем работ
1.	Выполнение работ по описанию границы села Никольское-на-Еманче Староникольского сельского поселения Хохольского муниципального района Воронежской области в соответствии с нормами земельного законодательства и их фактическим прохождением в масштабе 1:2000, в системе координат МСК-36, WGS84	га	465.71

Создание цифровой картографической продукции будет выполняться с использованием ГИС «Панорама» в соответствии с Условными знаками для топографических планов масштабов 1:5000, 1:2000, 1:1000, 1:500 изд. ФГУП «Картгеоцентр» г. Москва 2005 г.

Создание карт (планов) по описанию границы будет производиться на основе ранее созданных топографических планов масштабов 1:1000 и 1:2000.

Технический контроль и приемка выполненных работ по созданию карт (планов) границы села Никольское-на-Еманче масштаба 1:2000 открытого пользования на всех этапах выполнения будет осуществляться заведующими отдела геодезических и топографических работ, отдела землеустроительных работ и отдела технического контроля.

При выполнении работ ООО «Земельные ресурсы» обязуется руководствоваться нижеследующими нормативными документами:

- Федеральный закон РФ «О государственной регистрации недвижимости» от 13.07.2015 г. № 218-ФЗ.
- Федеральный закон РФ № 78-ФЗ от 18 июня 2001г. «О землеустройстве».
- Постановления Правительства Российской Федерации № 71 от 3 февраля 2014 года «Об утверждении Правил направления органами государственной власти и органами местного самоуправления документов, необходимых для внесения сведений в государственный кадастр недвижимости, в федеральный орган исполнительной власти, уполномоченный в области государственной регистрации прав на недвижимое имущество и сделок с ним, кадастрового учета и ведения государственного кадастра

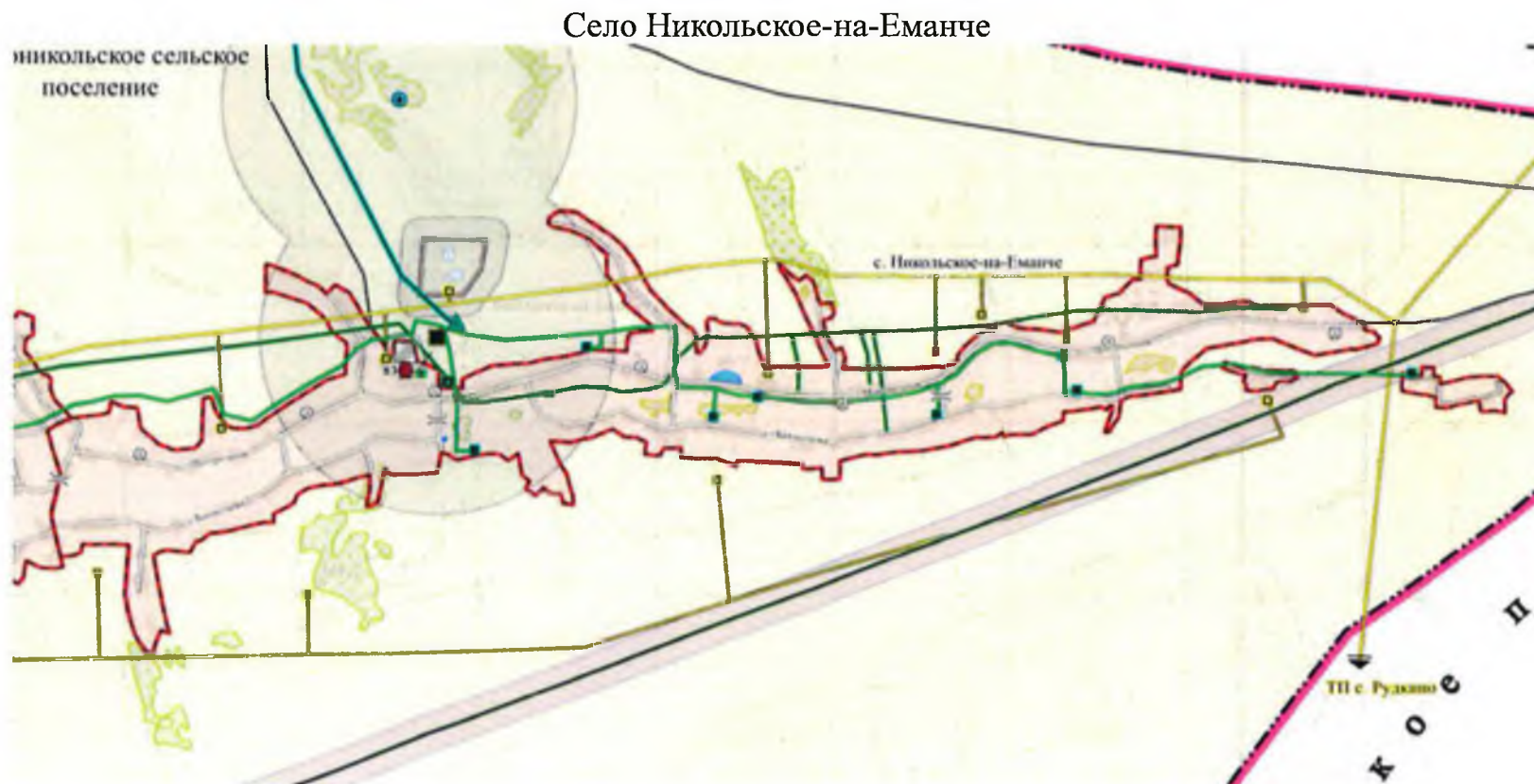
недвижимости, а также о требованиях к формату таких документов в электронной форме».

- Постановление Правительства Российской Федерации № 621 от 30.07.2009 г. «Об утверждении формы карты (плана) объекта землеустройства и требований к ее составлению».
- Приказ Минэкономразвития Российской Федерации от 31.12.2009 г. № 582 «Об утверждении типов межевых знаков и порядка их установки (закладки)».
- Приказ Минэкономразвития РФ № 267 от 03.06.2011 г. «Об утверждении порядка описания местоположения границ объектов землеустройства».
- Приказ Минэкономразвития Российской Федерации. «Об утверждении требований к точности и методам определения координат характерных точек границ земельного участка, требований к точности и методам определения координат характерных точек контура здания, сооружения или объекта незавершенного строительства на земельном участке, а также требований к определению площади здания, сооружения и помещения» от 01.03.2016 № 90.
- ГОСТ Р 52055-2003 Геоинформационное картографирование. Пространственные модели местности. Общие требования.
- ГОСТ Р 52293-2004 Карты электронные топографические. Общие требования.
- ГОСТ Р 51605-2000 Карты цифровые топографические. Общие требования.
- ГОСТ Р 51606-2000 Карты цифровые топографические. Система классификации и кодирования картографической информации. Общие требования.
- ГОСТ Р 51607-2000 Карты цифровые топографические. Правила цифрового описания картографической информации Общие требования.
- ГОСТ 51608-2000 Карты цифровые топографические. Требования к качеству.
- СНиП 11-02-96 «Инженерно-геодезические изыскания для строительства.

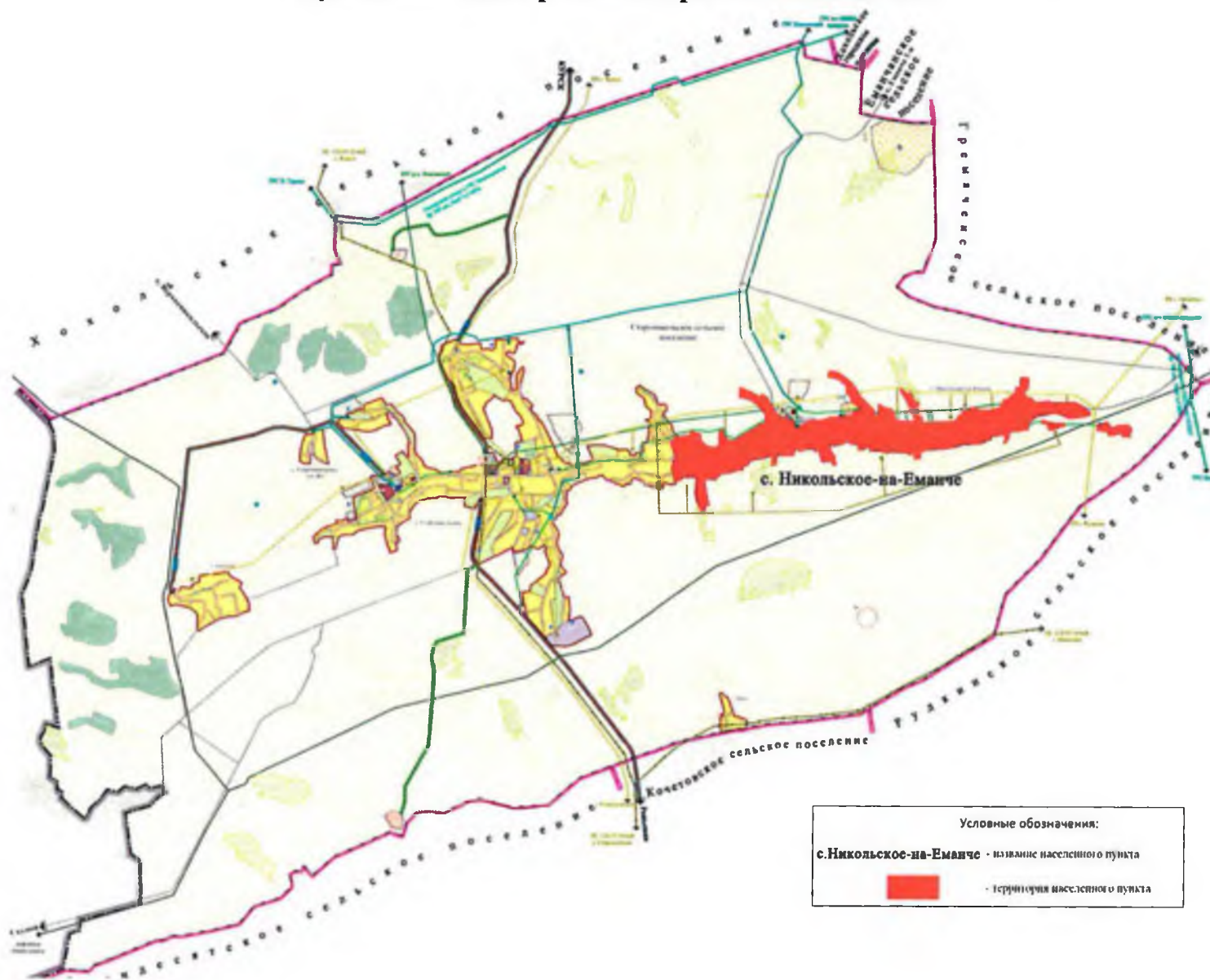
Основные положения».

- Инструкция по топографической съемке в масштабах 1:5000, 1:2000, 1:1000, 1:500, ГКИНП-02-033-82, изд. 1982 г.
- Инструкция о порядке контроля и приемки геодезических, топографических и картографических, изд. 1999 г.
- Инструкция по составлению технических отчетов о геодезических, астрономических, гравиметрических, топографических работах, изд. 1971 г.
- Инструкция по развитию съемочного обоснования и съемке ситуации и рельефа с применением глобальных спутниковых систем ГЛОНАСС и GPS, ГКИНП 02-262-02, издания 2002 года.
- СП 11-104-97 «Инженерно-геодезические изыскания для строительства».
- Правила по технике безопасности на топографо-геодезических работах, изд. 1991 г.
- Условные знаки для топографических планов в масштабах 1:5000, 1:2000, 1:1000, 1:500, изд. 2005 г.
- Условные знаки для топографической карты масштаба 1:10000, изд. 1977 г.

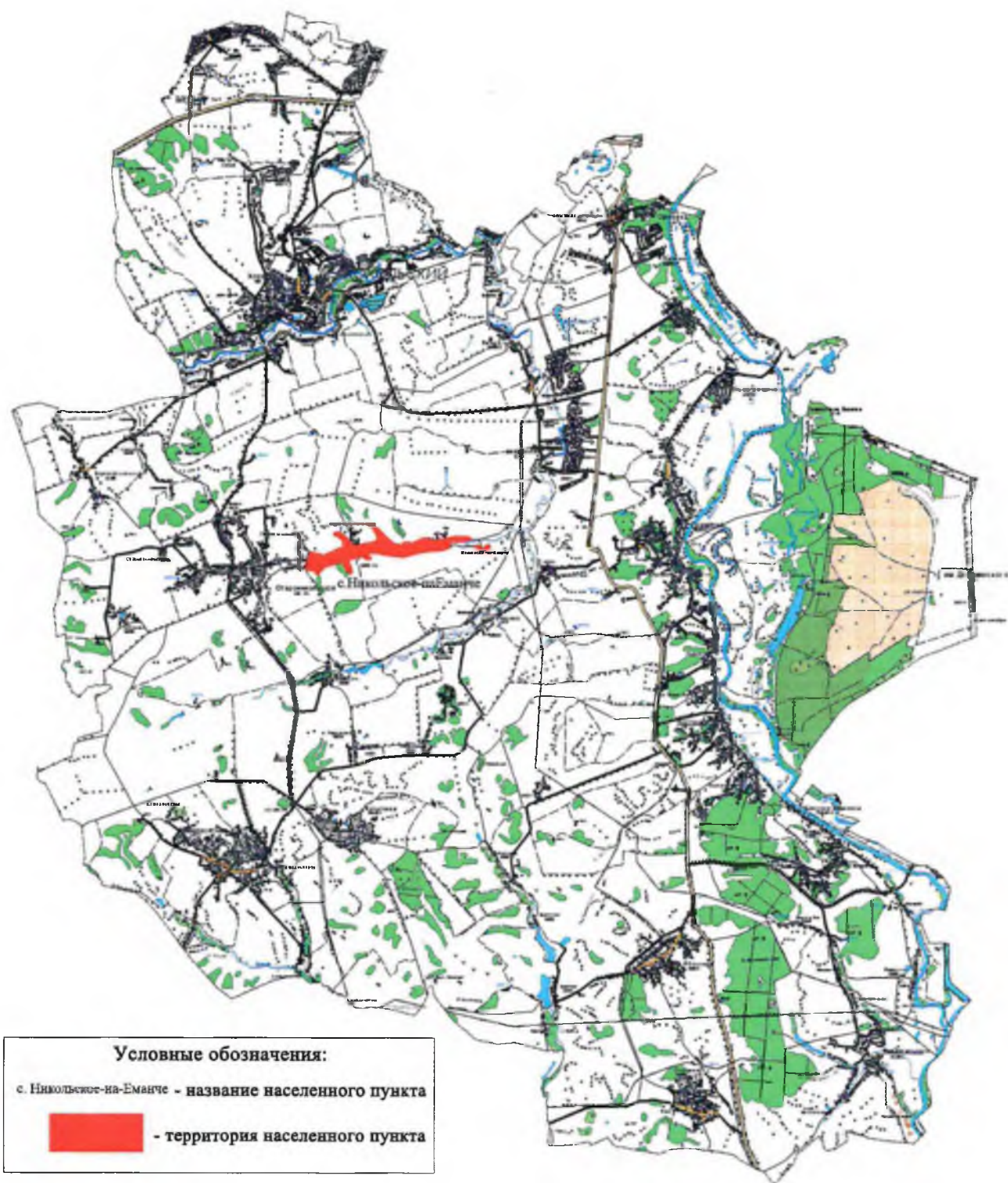
**1.1. Выкопировка из генерального плана
Староникольского сельского поселения
Хохольского муниципального района Воронежской области**



1.2. Схема расположения села Никольское-на-Еманче Староникольского сельского поселения Хохольского муниципального района Воронежской области



1.3. Схема расположения села Никольское-на-Еманче в границах Хохольского муниципального района Воронежской области



2. ОСНОВАНИЕ И ЦЕЛЬ ВЫПОЛНЯЕМЫХ РАБОТ

2.1 Основаниями для выполнения работ являются:

а) Муниципальный договор № 11а от 19.10.2016 г. на выполнение работ по подготовке карт (планов) для установления границ населенного пункта с. Никольское-на-Еманче Староникольского сельского поселения Хохольского муниципального района Воронежской области (п.п. 2.1).

б) Постановление Правительства Воронежской области от 04.05.2016 г. № 306 «О распределении субсидий из бюджета бюджетам муниципальных образований Воронежской области на осуществление мероприятий по развитию градостроительной деятельности на 2016 год».

в) Генеральный план Староникольского сельского поселения Хохольского муниципального района Воронежской области, утвержденный Решением Совета народных депутатов Староникольского сельского поселения Хохольского муниципального района Воронежской области №08 от 28.03.2012 г. (п.п. 2.2).

г) Постановление администрации Староникольского сельского поселения Хохольского муниципального района Воронежской области №162 от 14.10.2016 г. О подготовке проекта изменений генерального плана Староникольского сельского поселения Хохольского муниципального района Воронежской области в части установления границ населенных пунктов х. Албовский, х. Борок, с. Никольское-на-Еманче на основании Постановления правительства Воронежской области от 29.10.2015 года №834 «Об утверждении государственной программы Воронежской области «Обеспечение доступным и комфортным жильем населения Воронежской области», ст.24 Градостроительного кодекса РФ, ст.16 Федерального закона от 06.10.2003 года №131-ФЗ «Об общих принципах организации местного самоуправления в Российской Федерации», Уставом Староникольского сельского поселения Хохольского муниципального района Воронежской области » (п.п. 2.3).

2.2 Основной целью выполнения работ является описание границы села Никольское-на-Еманче Староникольского сельского поселения Хохольского муниципального района Воронежской области, определение площади населенного пункта, подготовка карты (плана) объекта землеустройства с целью дальнейшего предоставления сведений в государственный кадастр недвижимости.

3. СВЕДЕНИЯ О ПУНКТАХ ОПОРНОЙ МЕЖЕВОЙ СЕТИ И ИНОЙ ГЕОДЕЗИЧЕСКОЙ И КАРТОГРАФИЧЕСКОЙ ОСНОВЕ

Согласно уведомлению №16080087 от 28.11.2016 г., выданному Управлением Росреестра по Воронежской области (п.п. 2.5), были получены выписки из каталога (списка) координат и высот пунктов государственной и геодезической сети (ГГС) в МСК-36: Петино пир. 3 кл., Гремячий сигн. 3 кл., Михнево сигн. 2 кл., Синие Липяги сигн. 1 кл., Кочетовка сигн. 2 кл., которые будут использованы в процессе выполнения геодезических работ, необходимых для закрепления на местности межевыми знаками границы села Никольское-на-Еманче Староникольского сельского поселения Хохольского муниципального района Воронежской области.

В соответствии с Инструкцией по развитию съёмочного обоснования и съёмке ситуации и рельефа с применением глобальных навигационных спутниковых систем ГЛОНАСС и GPS ГКИНП 02-262-02 в качестве исходных пунктов, от которых развивается съёмочное обоснование, следует использовать все пункты геодезической основы, находящиеся в пределах объекта и ближайšie к объекту за его пределами, но не менее 4 пунктов с известными плановыми координатами и не менее 5 пунктов с известными высотами, так чтобы обеспечить приведение съёмочного обоснования в систему координат и высот геодезической основы.

Для выполнения работ по подготовке карт (планов) по описанию границы села Никольское-на-Еманче Староникольского сельского поселения Хохольского муниципального района Воронежской области будут использованы ортофотопланы масштаба 1:2000, 1:10000 и оригиналы топографических планов масштаба 1:1000, 1:2000, находящиеся в архивном Фонде документов территориального планирования и материалов инженерных изысканий по Воронежской области.

4. СВЕДЕНИЯ ИЗ ГОСУДАРСТВЕННОГО КАДАСТРА НЕДВИЖИМОСТИ

В процессе работы в филиале ФГБУ «ФКП Росреестра» по Воронежской области были заказаны кадастровые планы территории (КПТ) в целях определения земельных участков, стоящих на государственном кадастровом учете и использования данных сведений при описании границы села Никольское-на-Еманче Староникольского сельского поселения Хохольского муниципального района Воронежской области, а также выявление кадастровых ошибок в местоположении земельных участков (п.п. 5.1).

49

5. ОРГАНИЗАЦИЯ И СРОКИ ВЫПОЛНЕНИЯ РАБОТ ПО ОПИСАНИЮ ГРАНИЦЫ СЕЛА НИКОЛЬСКОЕ-НА-ЕМАНЧЕ СТАРОНИКОЛЬСКОГО СЕЛЬСКОГО ПОСЕЛЕНИЯ ХОХОЛЬСКОГО МУНИЦИПАЛЬНОГО РАЙОНА ВОРОНЕЖСКОЙ ОБЛАСТИ

Для выполнения работ по описанию границы села Никольское-на-Еманче Староникольского сельского поселения Воронежской области предварительно будут изучены и проанализированы Генеральный план Староникольского сельского поселения Хохольского муниципального района Воронежской области, утвержденный Решением Совета народных депутатов Староникольского сельского поселения Хохольского муниципального района Воронежской области № 08 от 28.03.2012 г., информация об объекте землеустройства, содержащаяся в государственном фонде данных, геодезическая, картографическая и иная информация на предмет уточнения прохождения границы.

В процессе работ будут использованы топографические планы М 1:1000 (1974-2011г.г.), М 1:2000 (1980 г.), предоставленные Управлением архитектуры и градостроительства Воронежской области, отчетные материалы по сгущению опорно-межевой сети на территорию населенных пунктов Хохольского района Воронежской области, предоставленные из фонда материалов и данных Управления архитектуры и градостроительства Воронежской области, картографические материалы государственного фонда данных, полученные в результате проведения землеустройства, в том числе ортофотопланы масштаба 1:2000, выписки из каталогов координат и высот пунктов государственной геодезической сети, полученные в установленном порядке в Управлении Росреестра по Воронежской области.

В процессе работы для закрепления границы села Никольское-на-Еманче Староникольского сельского поселения Хохольского муниципального района Воронежской области будет заложено 6 межевых знаков.

Для закрепления границы села Никольское-на-Еманче будут использоваться долговременные межевые знаки I типа в соответствии с Постановлением Правительства РФ № 688 от 20.08.2009 г. «Об утверждении правил установления на местности границ объектов землеустройства» и приказом Минэкономразвития России № 582 от 31.12.2009 г. «Об утверждении типов межевых знаков и порядка

их установки (закладки)».

Согласно приказу Минэкономразвития России № 582 от 31.12.2009 г. «Об утверждении типов межевых знаков и порядка их установки (закладки)» долговременные межевые знаки I типа представляют собой металлическую трубу диаметром 4 см, высотой 105 см, со сплюснутым нижним основанием и расположенным в нижней части трубы выдвижным якорем в виде изогнутой стальной проволоки диаметром 0.5 см. Высота трубы может быть увеличена в зависимости от характера грунтов (песчаник, болото и т.с.). Над нижним основанием трубы будут сделаны два отверстия для выдвижения якоря в грунт. В верхнее основание трубы будет установлена металлическая марка (накладка) с крестообразной насечкой. К верхней части трубы будет приварена металлическая пластинка для надписи.

Окончательный срок работ по описанию границы села Никольское-на-Еманче, ее согласование и закрепление на местности межевыми знаками, формирование землеустроительного дела по описанию границы села Никольское-на-Еманче – 15.11.2016 г. (п.п. 2.1).

6. ОРГАНИЗАЦИЯ РАБОТ, ПОРЯДОК ПРОИЗВОДСТВА И МАТЕМАТИЧЕСКОЙ ОБРАБОТКИ ГЕОДЕЗИЧЕСКИХ ИЗМЕРЕНИЙ

Согласно пункту 3 Приказа Минэкономразвития Российской Федерации «Об утверждении требований к точности и методам определения координат характерных точек границ земельного участка, требований к точности и методам определения координат характерных точек контура здания, сооружения или объекта незавершенного строительства на земельном участке, а также требований к определению площади здания, сооружения и помещения » от 01.03.2016 № 90 при проведении землеустроительных работ, для подготовки документов по описанию границы будут использоваться следующие методы определения координат:

- метод спутниковых геодезических измерений (определений);
- аналитический метод.

Выбор метода проведения геодезических измерений по описанию границы села Никольское-на-Еманче Староникольского сельского поселения Хохольского муниципального района Воронежской области на каждом конкретном участке границы будет определяться настоящим техническим проектом в соответствии с ситуацией на местности и действующими нормативно-техническими документами, регламентирующими выполнение данного вида работ, при последующей корректировке на местности в случае необходимости. При необходимости данные работы будут производиться комбинированным методом.

Начальным этапом в процессе выполнения работы по подготовке карт (планов) по описанию границы населенного пункта является нанесение на ортофотоплан масштаба 1:2000 границы села Никольское-на-Еманче, мест закрепления ее межевыми знаками. Определение координат поворотных точек границы населенного пункта будет производиться методом спутниковых геодезических измерений (определений), а также аналитическим методом на основе кадастровых планов территории.

На основе полученных в Управлении Росреестра по Воронежской области выписок каталогов координат и высот пунктов ГГС будет определена их сохранность, состояние и пригодность для использования (п.п.5.2).

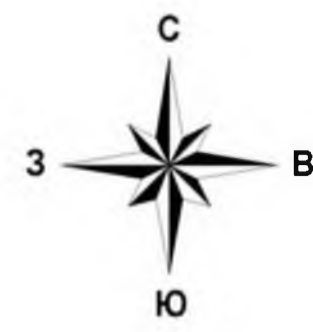
Следующим этапом будет являться привязка базовой станции к пунктам ГГС. Затем будут заложены межевые знаки по границе села Никольское-на-Еманче Староникольского сельского поселения Хохольского муниципального района Воронежской области.

При определении координат методом спутниковых геодезических измерений будет использовано следующее оборудование: 2 двухчастотных спутниковых геодезических приёмника Leica GS10. Все геодезические приборы прошли плановую проверку (п.п. 3.2).

Спутниковые геодезические измерения для определения координат поворотных точек границ муниципальных образований, будут проводиться в строгом соответствии с «Инструкцией по развитию съёмочного обоснования и съёмке ситуации и рельефа с применением глобальных навигационных спутниковых систем ГЛОНАСС и GPS». ГКИНП (ОНТА)-02-262-02. - М.:ЦНИИГАиК, 2002.

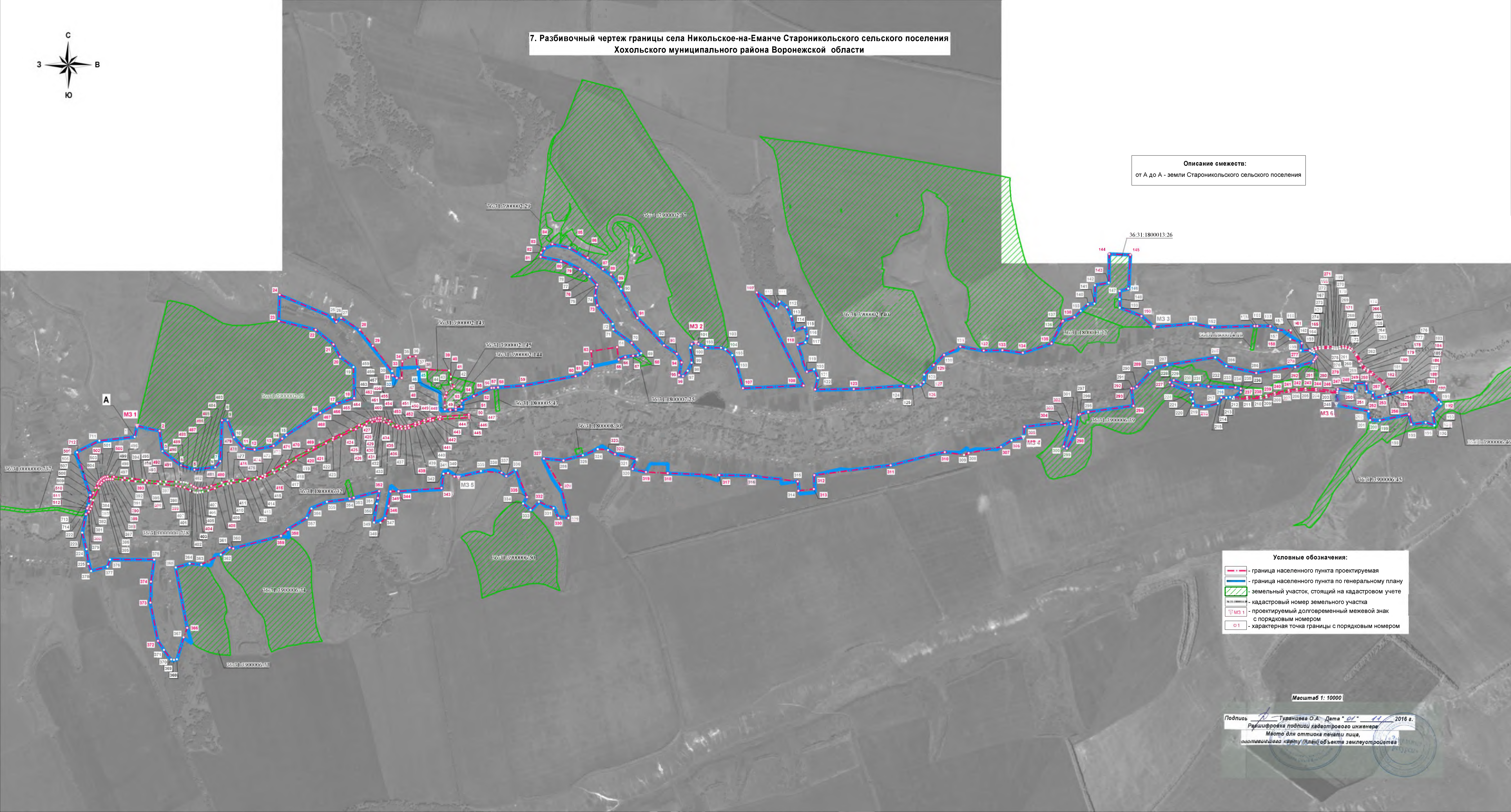
Определение координат поворотных точек границы села Никольское-на-Еманче, закрепленных межевыми знаками, будет производиться с точностью полигонометрии 2 разряда. Координаты поворотных точек, не закрепленных межевыми знаками и совмещенными с естественными и (или) искусственными рубежами будут определены с точностью не ниже 0,1 м.

Обработка геодезических измерений будет осуществляться с использованием лицензионного программного обеспечения Leica Geo Office.



7. Разбивочный чертеж границы села Никольское-на-Еманче Староникольского сельского поселения
Хохольского муниципального района Воронежской области

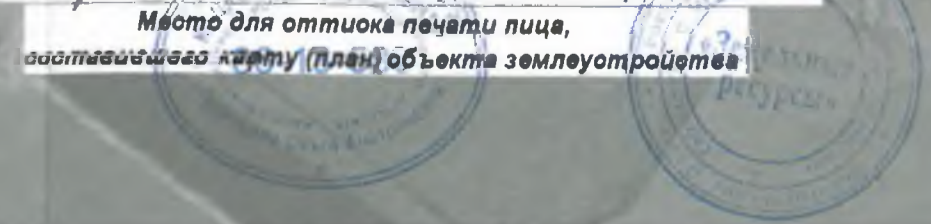
Описание смежеств:
от А до А - земли Староникольского сельского поселения



- Условные обозначения:**
- граница населенного пункта проектируемая
 - граница населенного пункта по генеральному плану
 - земельный участок, стоящий на кадастровом учете
 - кадастровый номер земельного участка
 - проектируемый договорный межевой знак с порядковым номером
 - характерная точка границы с порядковым номером

Масштаб 1: 10000

Подпись: *Туркина О.А.* Дата: *01.11.2016* г.
Решифровка подписи кадастрового инженера
Место для оттиска печати лица,
выполнившего работу (для объекта землеустройства)



8. ПОРЯДОК КОНТРОЛЯ И ПРИЕМКИ РАБОТ

Технический контроль и приемка работ будет осуществляться заведующими отдела геодезических и топографических работ, отдела землеустроительных работ и отдела технического контроля. В процессе контроля будут проверяться:

- комплектность материалов;
- правильность применяемой методики при производстве работ;
- соблюдение требований, инструкций по производству работ и требований Заказчика;
- полнота, точность и достоверность отображения элементов местности.

Контроль и приёмка продукции будет осуществляться в соответствии с требованиями «Инструкции о порядке контроля и приемки геодезических, топографических и картографических работ» ГКИНП (ГНТА) 17-004-99. Москва. ЦНИИГАиК. 1999 г. Объектами контроля будут являться:

- результаты полевых и камеральных работ;
- материалы по описанию границы населенного пункта.

Окончательная проверка и приемка работ будет осуществляться Главой Староникольского сельского поселения Хохольского муниципального района Воронежской области и начальником отдела по строительству, архитектуре, транспорту, и ЖКХ администрации Хохольского муниципального района.

9. РЕЗУЛЬТАТЫ РАБОТ

В результате выполнения работ будет составлено землеустроительное дело по описанию границы села Никольское-на-Еманче на бумажном (в 4-х экз.) и электронном (CD или DVD) носителях (в 4-х экз.), содержащие материалы в текстовой и графической форме. Землеустроительное дело будет включать технический проект по описанию границы, карту (план), материалы обоснования проектных решений и согласования границ, сведения о результатах контроля выполненных работ.

Электронная версия предоставляемых материалов будет содержать текстовые материалы в формате MS Word 97-2003, графические приложения в формате Panorama (SXF). Векторные данные будут представлены в двух системах координат МСК-36 и WGS-84. Все картографические данные за исключением материалов дистанционного зондирования передаются в векторном виде.

Содержание электронной и печатной версии будет идентичной друг другу.

Все геодезические работы будут выполнены в системе координат, принятой в системе государственного кадастрового учета Воронежской области в МСК-36.

Межевые знаки будут переданы на хранение уполномоченному представителю заказчика.

10. ОПИСАНИЕ ПРОХОЖДЕНИЯ ГРАНИЦЫ СЕЛА НИКОЛЬСКОЕ-НА-ЕМАНЧЕ СТАРОНИКОЛЬСКОГО СЕЛЬСКОГО ПОСЕЛЕНИЯ ХОХОЛЬСКОГО МУНИЦИПАЛЬНОГО РАЙОНА ВОРОНЕЖСКОЙ ОБЛАСТИ

Граница села Никольское-на-Еманче Староникольского сельского поселения Хохольского муниципального района Воронежской области начинается в точке, расположенной в северо-западной части населенного пункта, в 47 м юго-западнее от северо-восточной стороны полосы древесно-кустарниковых насаждений, а также в 272 м северо-восточнее от северо-западной стороны крайнего дома улицы Центральной и в 53 м к юго-западу от западного края пахотного массива. Далее граница следует по степной растительности, вдоль восточной стороны полосы древесно-кустарниковых насаждений в северо-восточном направлении 67 м, меняя направление на юго-восточное проходит 405 м по юго-восточной части пахотного массива и степной растительности, потом продолжается по степной растительности 261 м в юго-восточном и северо-восточном направлениях, резко поворачивает на север и проходит 248 м по юго-восточной окраине пахотного массива, в конце по степной растительности, потом поворачивая на восток, проходит по южной окраине пахотного массива 34 м, меняя направление на юго-восточное граница продолжается по юго-западной окраине пахотного массива 267 м, затем проходит по юго-восточному краю пахотного массива 186 м в северо-восточном направлении, и, не меняя направления, проходит по юго-восточной окраине 396 м, в том же направлении следует 109 м по степной растительности, далее граница поворачивает на север и проходит 189 м по восточной окраине пахотного массива, затем продолжается по краю, местами по окраине пахотного массива 557 м в северо-западном направлении. Далее граница резко поворачивает на север и проходит по степной и древесно-кустарниковой растительности 161 м, потом проходит 347 м по степной растительности, вдоль северо-восточной стороны приусадебных участков и 37 по северо-восточной стороне грунтовой дороги в юго-восточном направлении, следует 38 м по северо-западной стороне огорода в северо-восточном направлении, проходит 452 м по северо-восточной стороне усадьбы, пересекая грунтовую дорогу и продолжаясь на северо-восточной стороне огородов в юго-восточном

направлении, продолжается по контуру огородов 56 м в южном и юго-восточном направлениях, а затем проходит 30 м по степной растительности в восточном направлении. Далее граница проходит по западной, северо-западной и северной сторонам кладбища 190 м в различных направлениях, потом следует 80 м по восточной стороне кладбища, вдоль западной стороны автомобильной дороги общего пользования местного значения с твердым покрытием в южном направлении, далее пересекает автомобильную дорогу общего пользования местного значения с твердым покрытием и продолжается по степной растительности 57 м в восточном направлении, затем граница проходит 240 м по степной растительности в различных направлениях пересекая при этом грунтовую дорогу, проходит по северо-западной стороне грунтовой дороги и пересекает её в юго-западном направлении 63 м, далее в различных направлениях проходит по сторонам приусадебных участков улицы Центральной 82 м, потом проходит 181 м по древесно-кустарниковой растительности, местами, вдоль усадеб улицы Центральной в южном, восточном и северном направлениях, затем следует по северо-западной стороне огородов улицы Центральной 197 м в северо-восточном направлении, поворачивает на восток и продолжается 40 м по северной стороне огородов улицы Центральной, проходит по степной растительности 598 м и пересекает грунтовую дорогу в северо-восточном направлении, затем граница населенного пункта проходит 93 м по западной стороне огородов в северном направлении, 160 м по северной стороне в восточном направлении и 76 м по восточной стороне в южном направлении, потом резко поворачивает на северо-восток, проходя 43 м по степной растительности пересекает грунтовую дорогу, в том же направлении следует по степной растительности, вдоль южной стороны грунтовой дороги 101 м, поворачивает на северо-запад и пересекая две грунтовых дороги проходит по степной растительности 223 м, продолжается по степной растительности 34 м в северном направлении, поворачивает на северо-запад и следует по степной растительности 207 м пересекая грунтовую дорогу, меняет направление на северо-восточное и проходит по степной растительности 67 м, далее продолжается по степной растительности в северо-западном направлении 68

м, в том же направлении проходит по северо-восточной стороне древесно-кустарниковой растительности и далее по степной растительности 325 м, затем граница поворачивает на северо-восток, проходит 113 м по степной растительности пересекая при этом грунтовую дорогу, потом продолжается по степной и древесно-кустарниковой растительности 716 м в юго-восточном направлении, далее пересекает вершину оврага и продолжается по степной растительности, пересекая грунтовую дорогу в юго-восточном направлении 231 м, не меняя направления, проходит 93 м по древесно-кустарниковой растительности, пересекая грунтовую дорогу. Далее граница следует 468 м по степной растительности в различных направлениях, преимущественно в юго-восточном и северо-восточном, потом пересекает грунтовую дорогу 93 м в восточном направлении, поворачивает на юго-восток и проходит по степной растительности 294 м, далее проходит по степной растительности и пересекает грунтовую дорогу в восточном направлении 368 м, после проходит 632 м по степной растительности и восточной окраине пахотного массива, пересекая грунтовую дорогу в северо-западном направлении, продолжается по степной растительности 199 м в юго-восточном и северо-восточном направлениях. Затем граница проходит 206 м по древесно-кустарниковой растительности в юго-восточном направлении, потом проходит по степной растительности 214 м, несколько раз меняя направление, проходит по редкой древесно-кустарниковой растительности 173 м в юго-восточном направлении, меняет направление на северо-восточное и проходит 47 м по древесно-кустарниковой растительности, затем 57 м по степной растительности в юго-восточном направлении, далее поворачивает на юго-запад и пересекает грунтовую дорогу 72 м, после поворачивает на восток и проходит 535 м по северной стороне огородов улицы Центральной, затем граница следует по степной растительности 458 м в юго-восточном направлении, северном направлении и преимущественно в северо-восточном, потом проходит по древесно-кустарниковой растительности в юго-восточном направлении 144 м, далее проходит по северо-западной и северо-восточной сторонам огородов улицы Центральной 421 м в северо-восточном и юго-восточном направлениях. Далее граница населенного

пункта проходит по древесно-кустарниковой растительности, вдоль северо-западной стороны производственной зоны 154 м в северо-восточном направлении, в том же направлении пересекает грунтовую дорогу, проходя по степной растительности, вдоль северо-западной стороны производственной зоны 189 м, поворачивая на восток, проходит по степной растительности, вдоль северной стороны производственной зоны 40 м, поворачивает на север, проходит по степной растительности, вдоль западной стороны производственной зоны 113 м, пересекает грунтовую дорогу, далее проходит по степной растительности, вдоль северо-западной и западной сторон производственной зоны 259 м в северо-западном и северном направлении, затем проходит 128 м по южной стороне защитной лесополосы вдоль северной стороны производственной зоны в восточном направлении, продолжается по степной растительности вдоль юго-восточной и восточной сторон 361 м в юго-западном направлении и преимущественно в южном, далее поворачивает на юго-восток и следует 241 м по степной растительности, вдоль северо-восточной стороны производственной зоны. Затем граница следует по степной растительности 763 м в различных направлениях, преимущественно в восточном, далее проходит 75 м по северной стороне огородов улицы Центральной в восточном направлении и 54 м по восточной стороне в южном направлении, потом поворачивает на юго-восток и следует по степной растительности 71 м, поворачивает на юг и проходит по древесно-кустарниковой растительности 45 м, затем проходит по южной стороне грунтовой дороги 52 м в восточном направлении, после проходит по луговой растительности 59 м в юго-восточном направлении и 35 м в юго-западном направлении, далее следует по северной стороне грунтовой дороги северо-восточном направлении 114 м, продолжается по северной стороне грунтовой дороги в юго-восточном направлении 57 м, а затем еще 40 м в северо-восточном, следует по восточной стороне грунтовой дороги в юго-восточном направлении 388 м, проходит по восточной стороне грунтовой дороги в юго-западном направлении 44 м, проходит по степной растительности 110 м в северо-восточном направлении, проходит по древесно-кустарниковым насаждениям в юго-восточном направлении 212 м, затем продолжается по восточной стороне

приусадебных участков в юго-восточном направлении 76 м, следует по южной стороне приусадебных участков 66 м в юго-западном направлении, проходит по степной растительности в юго-восточном направлении 86 м, следует по степной растительности в северо-западном направлении 54 м, проходит по южной стороне приусадебных участков в юго-западном направлении 90 м, следует по степной растительности, местами закустаренной в северо-западном направлении 62 м, проходит по древесно-кустарниковым насаждениям в юго-западном направлении 234 м, продолжается по западной стороне приусадебного участка в северо-западном направлении 57 м, проходит по северной окраине пахотного массива в северо-западном направлении 199 м, следует по степной растительности в северном направлении 66 м, проходит по степной растительности, местами закустаренной в северо-западном направлении 194 м, проходит по степной растительности, местами закустаренной в юго-западном направлении 437 м, после продолжается по высокотравной влаголюбивой растительности в западном направлении 75 м, потом проходит по древесно-кустарниковой растительности 127 м в юго-западном направлении, поворачивает на северо-запад и следует 67 м по древесно-кустарниковой растительности, продолжается по древесно-кустарниковой растительности 25 м в северном направлении, так же продолжается по древесно-кустарниковой растительности 25 м в северо-западном направлении, поворачивает на северо-восток и проходит по луговой растительности 34 м, затем проходит по луговой растительности 155 м в северо-западном направлении, далее следует 28 м по редкой древесно-кустарниковой растительности в северо-восточном направлении, поворачивает на юго-восток 96 м по степной растительности, далее проходит по древесно-кустарниковой растительности 60 м в северо-восточном направлении, 96 м в юго-восточном направлении, 164 м в восточном направлении и 21 м в южном направлении, проходит по степной растительности, местами закустаренной в северо-восточном направлении 436 м, проходит по степной растительности, местами закустаренной в юго-восточном направлении 197 м, следует по древесно-кустарниковой растительности в северном направлении 15 м, проходит по степной растительности, местами закустаренной в юго-восточном

направлении 110 м, следует по древесно-кустарниковой растительности в северном направлении 46 м, проходит по древесно-кустарниковой растительности в восточном направлении 67 м, следует по древесно-кустарниковой растительности в юго-восточном направлении 89 м, проходит по древесно-кустарниковым насаждениям в южном направлении 32 м, следует по степной растительности, местами закустаренной в северо-восточном направлении 105 м, проходит по степной растительности, местами закустаренной в северо-западном направлении 382 м, поворачивает на запад и следует преимущественно в этом направлении 159 м, меняет направление на юго-восточное, проходит по редкой древесно-кустарниковой растительности 39 м, потом следует по редкой древесно-кустарниковой растительности 649 м в юго-западном направлении и 269 м северо-западном направлении, затем проходит по луговой влаголюбивой растительности 259 м в юго-западном направлении и 12 м в северо-западном направлении, поворачивает на юг и проходит по редкой древесно-кустарниковой растительности пересекая при этом грунтовую дорогу 108 м, проходит по юго-восточной стороне грунтовой дороги 338 м, в конце пересекая ее в юго-западном направлении, не меняя направления, следует 120 м по юго-восточной стороне усадьбы, потом проходит 264 м по степной растительности в различных направлениях, далее проходит по древесно-кустарниковой растительности 30 м, следует по юго-восточной стороне грунтовой дороги 47 м в юго-западном направлении и пересекает эту же грунтовую дорогу 24 м в северо-западном направлении, продолжается далее по степной растительности 643 м в юго-западном направлении, не меняя направления проходит 29 м по юго-восточной стороне огорода улицы Бахметьева, поворачивает на северо-запад и проходит 120 м по древесно-кустарниковой растительности, потом в юго-западном направлении проходит по древесно-кустарниковой и степной растительности 805 м пересекая грунтовую дорогу, проходит по контуру древесно-кустарниковых насаждений 236 м, поворачивает на северо-запад и проходит 274 м по степной растительности, затем меняет направление на западное и проходит по степной растительности, пересекая грунтовую дорогу и овраг, а так же продолжается по древесно-кустарниковой

растительности и южной стороне огородов улицы Бахметьева 648 м, продолжается по южной стороне огородов улицы Бахметьева в северо-западном направлении 83 м, потом проходит по древесно-кустарниковой и степной растительности 247 м в северо-восточном и северо-западном направлениях, затем продолжается по южной стороне огородов улицы Бахметьева 63 м западном направлении, поворачивает на юго-запад и следует по степной растительности, вдоль юго-восточной стороны приусадебных участков улицы Бахметьева 220 м, потом в северо-западном направлении пересекает две грунтовых дороги 119 м, резко поворачивает на юго-восток и проходит по юго-западной стороне грунтовой дороги и юго-западному краю пахотного массива 395 м, далее проходит по степной растительности 61 м в западном направлении и 66 м в северо-западном направлении. Далее граница населенного пункта проходит по контуру древесно-кустарниковой растительности 274 м в различных направлениях, затем проходит по степной растительности, вдоль юго-западной стороны огородов 179 м в северо-западном направлении, поворачивает на юго-запад и следует по древесно-кустарниковой растительности 70 м, потом продолжается по контуру пахотного массива 303 м в различных направлениях, затем в северо-западном направлении проходит 71 м по юго-западной стороне усадьбы и степной растительности, пересекая грунтовую дорогу, меняя направление на юго-западное, продолжается 116 м по юго-восточной стороне огородов улицы Бахметьева, а затем по древесно-кустарниковой растительности. Затем проходит до древесно-кустарниковой и степной растительности 311 м в западном направлении, далее проходит по западной стороне древесно-кустарниковой растительности, вдоль восточной стороны усадеб улицы Бахметьева в южном направлении 166 м, поворачивает на юго-запад и продолжается по северо-восточной стороне древесно-кустарниковой растительности, вдоль юго-восточной стороны огородов улицы Бахметьева 40 м, так же продолжается по северной стороне древесно-кустарниковой растительности, вдоль южной стороны огородов улицы Бахметьева в западном направлении 40 м, далее следует по древесно-кустарниковой растительности 192 м в северном и северо-восточном направлениях, затем меняет свое направление на юго-западное и проходит 681 м

преимущественно по северо-западной стороне пахотного массива, местами по степной и древесно-кустарниковой растительности, потом граница проходит по северо-западной стороне грунтовой дороги 299 м в юго-западном направлении, по северо-восточной стороне 23 м в северо-западном направлении, а затем пересекает грунтовую дорогу и продолжается по степной растительности 68 м в юго-западном направлении, в том же направлении проходит по древесно-кустарниковой растительности 134 м пересекая грунтовую дорогу, потом проходит по степной растительности 593 м в различных направлениях, преимущественно в юго-западном, продолжается по контуру древесно-кустарниковой растительности 247 м в юго-западном и западном направлениях. Далее граница продолжается по степной растительности 566 м в северо-западном, северном и северо-восточном направлениях, потом поворачивает на запад и проходит по южной стороне огородов улицы Бахметьева 269 м, затем в юго-западном направлении проходит по степной и древесно-кустарниковой растительности 148 м, потом следует 46 м по северо-восточной стороне грунтовой дороги в северо-западном направлении и 90 м по восточной стороне в северном направлении, а затем пересекает грунтовую дорогу и продолжается по степной растительности 105 м в северо-западном направлении, далее проходит по степной растительности 114 м в северо-восточном направлении. Затем граница населенного пункта следует 253 м по юго-восточной стороне части участка полосы отвода, автомобильной дороги общего пользования регионального значения «Курск-Борисоглебск» - Хохольский-Репьевка» - с. Никольское-на-Еманче в северо-восточном направлении, далее поворачивает на восток и проходит 176 м по южной стороне части участка полосы отвода, автомобильной дороги общего пользования регионального значения «Курск-Борисоглебск» - Хохольский-Репьевка» - с. Никольское-на-Еманче, потом следует по юго-западной стороне части участка полосы отвода, автомобильной дороги общего пользования регионального значения «Курск-Борисоглебск» - Хохольский-Репьевка» - с. Никольское-на-Еманче 372 м в юго-восточном направлении, меняет направление на северо-восточное и продолжается по южной стороне, части участка полосы отвода, автомобильной дороги общего пользования регионального значения «Курск-Борисоглебск» -

Хохольский-Репьевка» - с. Никольское-на-Еманче 1198 м, продолжается в восточном направлении по южной стороне, части участка полосы отвода, автомобильной дороги общего пользования регионального значения «Курск-Борисоглебск» - Хохольский-Репьевка» - с. Никольское-на-Еманче 70 м и 114 м в юго-восточном направлении по юго-западной стороне, далее проходит по юго-восточной стороне, части участка полосы отвода, автомобильной дороги общего пользования регионального значения «Курск-Борисоглебск» - Хохольский-Репьевка» - с. Никольское-на-Еманче 175 м в северо-восточном направлении и 219 м по южной стороне в восточном направлении. Далее граница населенного пункта проходит по проезду улицы Центральной 18 м в северном направлении, потом поворачивает на запад и проходит 187 м по северной стороне, части участка полосы отвода, автомобильной дороги общего пользования регионального значения «Курск-Борисоглебск» - Хохольский-Репьевка» - с. Никольское-на-Еманче, продолжается по северо-западной стороне, части участка полосы отвода, автомобильной дороги общего пользования регионального значения «Курск-Борисоглебск» - Хохольский-Репьевка» - с. Никольское-на-Еманче 235 м в юго-западном направлении и 130 м по северо-восточной стороне в северо-западном направлении, затем следует 37 м по северной стороне, части участка полосы отвода, автомобильной дороги общего пользования регионального значения «Курск-Борисоглебск» - Хохольский-Репьевка» - с. Никольское-на-Еманче в западном направлении, 1149 м по северо-западной стороне части участка полосы отвода этой же автомобильной дороги в юго-западном направлении, затем снова по северной стороне в западном направлении 13 м. Затем проходит по северо-восточной стороне части участка полосы отвода, автомобильной дороги общего пользования регионального значения «Курск-Борисоглебск» - Хохольский-Репьевка» - с. Никольское-на-Еманче 103 м в северо-западном направлении, по северной стороне 225 м в западном направлении и снова по северо-восточной стороне части участка полосы отвода автомобильной дороги, в северо-западном направлении 201 м и 55 м по северной стороне в западном направлении. Далее на протяжении 227 м следует по северо-западной стороне части участка полосы отвода, автомобильной дороги

общего пользования регионального значения «Курск-Борисоглебск» - Хохольский-Репьевка» - с. Никольское-на-Еманче в юго-западном направлении, затем продолжается по древесно-кустарниковой растительности 84 м в северо-восточном направлении и 272 м в северо-западном направлении, потом проходя по степной растительности 153 м в северо-восточном направлении пересекает грунтовую дорогу, не меняя направления, следует по степной растительности 215 м и замыкается в начальной точке описания границы населенного пункта.

**3.1 ДОГОВОР № 1533511
безвозмездного пользования имуществом**

г. Воронеж

"04"апреля 2016г.

ООО НПО «ГеоГИС», в лице директора – **Подрезова Павла Ивановича**, действующего на основании Устава, именуемое в дальнейшем, «**Сторона 1**» с одной стороны и ООО «**Земельные ресурсы**», в лице директора - **Блеканова Дмитрия Николаевича** действующего на основании Устава, именуемое в дальнейшем "**Сторона 2**", с другой стороны, заключили настоящий договор о нижеследующем:

1. ОБЩИЕ УСЛОВИЯ

1.1. Сторона 1, в рамках сотрудничества и иной производственной деятельности, передает Стороне 2 во временное безвозмездное пользование, принадлежащее ему на праве собственности аппаратуру геодезическую спутниковую Leica GS10 номер Госреестра №61947-15 заводской номер 1533511, свидетельство о поверке АПМ «0085149 действительно до 30 августа 2017 года (далее оборудование) для использования его по назначению Стороной 2.

1.2. Сторона 1 информирует Сторону 2 о правах третьих лиц на данный прибор.

1.3. Сторона 2 обязуется использовать данное оборудование по его назначению и в соответствии с техническими характеристиками.

2. ПРАВА И ОБЯЗАННОСТИ СТОРОН

2.1. Сторона 1 обязуется:

2.1.1. Обеспечить доступ к оборудованию, указанному в договоре, для выполнения работ в соответствии с предназначением и техническими характеристиками оборудования.

2.1.2. Поддерживать оборудование в надлежащем состоянии.

2.1.3. Сторона 1 после выставления заявки Стороной 2, на предоставление прибора, обязан предоставить таковой Стороне 2.

3. ОТВЕТСТВЕННОСТЬ СТОРОН

3.1. В случаях, не предусмотренных настоящим договором, ответственность определяется в соответствии с действующим законодательством РФ.

4. СРОК ДЕЙСТВИЯ, ИЗМЕНЕНИЕ И РАСТОРЖЕНИЕ ДОГОВОРА

4.1. Настоящий договор вступает в силу с момента его подписания.

4.2. Настоящий договор заключен сроком на один год до 04 апреля 2017 года.

4.3. Настоящий договор, может быть, расторгнут в соответствии с действующим законодательством РФ.

5. ДОПОЛНИТЕЛЬНЫЕ УСЛОВИЯ И ЗАКЛЮЧИТЕЛЬНЫЕ ПОЛОЖЕНИЯ

5.1. Любые изменения и дополнения к настоящему договору действительны при условии, если они совершены в письменной форме и подписаны сторонами или надлежаще уполномоченными на то представителями сторон.

5.2. Все уведомления и сообщения должны направляться в письменной форме.

5.3. Во всем остальном, что не предусмотрено настоящим договором, стороны руководствуются действующим законодательством.

5.4. Договор составлен в двух экземплярах, из которых один находится у Ссудодателя, второй - у Ссудополучателя.

6. РЕКВИЗИТЫ СТОРОН

Сторона 1:
 ООО НПО «ГеоГИС»
 Юридический и почтовый адрес: 394005, Воронежская обл, Воронеж г, ул. Владимира Невского, д.48, офис 1
 р/с 40702810913000003801 Центрально-Черноземный банк ПАО Сбербанк России, г. Воронеж
 к/с 30101810600000000681
 БИК 042007681; ИНН 3664071117; КПП 366201001

Сторона 2:
 ООО «Земельные ресурсы»
 Юридический и почтовый адрес: 394005, г. Воронеж, ул. Бульвар Победы, 48 А оф.12
 ИНН 3664093449 КПП 366201001
 ОГРН 1083668038398
 Р/с 40702810402510002046 филиал №3652 Банк ВТБ 24 (ЗАО) в г. Воронеже г. Воронеж
 К/с 30101810100000000738
 БИК 042007738


7. ПОДПИСИ СТОРОН

Сторона 1:
 Директор
 ООО НПО «ГеоГИС»
 М.П.


 _____ П.И. Подрезов

Сторона 2:
 Директор
 ООО «Земельные ресурсы»
 «Земельные ресурсы»
 М.П.


 _____ Д.Н. Блеканов

Генеральный директор
 ООО «Земельные ресурсы»
 Подрезов П.И.



**АКТ
ПРИЕМА ПЕРЕДАЧИ ОБОРУДОВАНИЯ
к ДОГОВОРУ безвозмездного пользования имуществом № 1533511 "04" апреля 2016г.**

ООО НПО «ГеоГИС», в лице директора – Подрезова Павла Ивановича, действующего на основании Устава, именуемое в дальнейшем, «Сторона 1» передает, а ООО «Земельные ресурсы», в лице директора - Блеканова Дмитрия Николаевича действующего на основании Устава, именуемое в дальнейшем "Сторона 2", с другой стороны, принимает, следующее имущество:

Сторона 1, в рамках сотрудничества и иной производственной деятельности, передает Стороне 2 во временное безвозмездное пользование, принадлежащее ему _ на праве собственности аппаратуру геодезическую спутниковую Leica GS10 номер Госреестра №61947-15 заводской номер 1533511, свидетельство о поверке АПМ «0085149 действительно до 30 августа 2017 года (далее оборудование) для использования его по назначению Стороной 2.

РЕКВИЗИТЫ СТОРОН

Сторона 1:
ООО НПО «ГеоГИС»
Юридический и почтовый адрес: 394005, Воронежская обл, Воронеж г, ул. Владимира Невского, д.48, офис 1
р/с 40702810913000003801 Центрально-Черноземный банк ПАО Сбербанк России, г. Воронеж
к/с 30101810600000000681
БИК 042007681; ИНН 3664071117; КПП 366201001

Сторона 2:
ООО «Земельные ресурсы»
Юридический и почтовый адрес: 394005, г. Воронеж, ул. Бульвар Победы , 48 А оф.12
ИНН 3664093449 КПП 366201001
ОГРН 1083668038398
Р/с 40702810402510002046 филиал №3652 Банк ВТБ 24 (ЗАО) в г. Воронеже г. Воронеж
К/с 30101810100000000738
БИК 042007738

ПОДПИСИ СТОРОН

Сторона 1:
Директор
ООО НПО «ГеоГИС»
М.П.


_____ П.И. Подрезов

Сторона 2:
Директор
ООО «Земельные ресурсы»
М.П.


_____ Д.Н. Блеканов

КОПИЯ ВЕРНА
Исполнительный директор
ООО «Земельные ресурсы»
 Подрезов П.И.





МЕТРОЛОГИЧЕСКИЙ ЦЕНТР
ОБЩЕСТВО С ОГРАНИЧЕННОЙ ОТВЕТСТВЕННОСТЬЮ
«АВТОПРОГРЕСС-М»

АТТЕСТАТ АККРЕДИТАЦИИ № RA.RU.311195
ФЕДЕРАЛЬНОЙ СЛУЖБЫ ПО АККРЕДИТАЦИИ (РОСАККРЕДИТАЦИЯ)

СВИДЕТЕЛЬСТВО О ПОВЕРКЕ
АПМ № 0085148

Действительно до «30» августа 2017 г.


Средство измерений Аппаратура геодезическая спутниковая
наименование, тип, модификация, регистрационный номер в Федеральном информационном фонде по обеспечению единства измерений (если в состав средства измерений входят несколько автономных измерительных блоков, то приводится их перечень и заводские номера)
Leica GS10
номер Госреестра №61947-15
серия и номер знака предыдущей поверки (если имеются) отсутствует
заводской номер (номера) 1534082
поверено в следующих величинах, диапазонах, на которых поверено средство измерений (если предусмотрено методикой поверки)
поверено в соответствии с ГОСТ Р 8.793-2012
наименование документа, на основании которого выполнена поверка

с применением эталонов: наименование, тип, заводской номер (регистрационный номер (при наличии), разряд, класс или погрешность эталона, применяемого при поверке
Тахеометр электронный Leica TS30, Зав. №360070, 1-го разряда;

при следующих значениях влияющих факторов: температура 21,8°C,
приводят перечень влияющих факторов, нормированных в документе на методику поверки, с указанием их значений
атмосферное давление 746 мм.рт.ст., относительная влажность 48%

и на основании результатов (первичной) периодической поверки признано соответствующим установленным в описании типа метрологическим требованиям и пригодным к применению в сфере государственного регулирования обеспечения единства измерений.

Знак поверки



Руководитель
отдела

К.А. Ревин
Инициалы, фамилия

Поверитель

К.А. Ревин
Инициалы, фамилия

«30» августа 2016 г.

123308, г. Москва, ул. Мневники, д. 3, к.1
тел./факс: +7(495) 1200350, 8-800-5003279
E-mail: info@autoprogess-m.ru
www.autoprogess-m.ru

АПМ № 0085148



**МЕТРОЛОГИЧЕСКИЙ ЦЕНТР
ОБЩЕСТВО С ОГРАНИЧЕННОЙ ОТВЕТСТВЕННОСТЬЮ
«АВТОПРОГРЕСС-М»**
АТТЕСТАТ АККРЕДИТАЦИИ № RA.RU.311195
ФЕДЕРАЛЬНОЙ СЛУЖБЫ ПО АККРЕДИТАЦИИ (РОСАККРЕДИТАЦИЯ)
СВИДЕТЕЛЬСТВО О ПОВЕРКЕ
АПМ № 0085149

Действительно до «30» августа 2017 г.

Средство измерений Аппаратура геодезическая спутниковая
наименование, тип, модификация, регистрационный номер в Федеральном
Leica GS10

информационном фонде по обеспечению единства измерений (если в состав средства измерения входят несколько
номер Госреестра №61947-15
автономных измерительных блоков, то приводятся их номера и заводские номера)

серия и номер знака предыдущей поверки (если имеются) отсутствует
заводской номер (номера) 1533511


поверено ГОСТ Р 8.793-2012
наименование вставки, диапазона, на которых поверено средство измерений (если предусмотрено методикой поверки)

поверено в соответствии с ГОСТ Р 8.793-2012
наименование документа, на основании которого выдана поверка

с применением эталонов: Тахеометр электронный Leica TS30, Зав. №360070, 1-го разряда;
наименование, тип, заводской номер (регистрационный номер (при наличии), разряд, класс или погрешность эталона, применяемого при поверке)

при следующих значениях влияющих факторов: температура 21,8°C,
приводят перечень влияющих факторов,
атмосферное давление 746 мм.рт.ст., относительная влажность 48%
нормированных в документе на методику поверки, с указанием их значений

и на основании результатов (первичной) периодической поверки признано соответствующим установленным в описании типа метрологическим требованиям и пригодным к применению в сфере государственного регулирования обеспечения единства измерений.

Знак поверки  МСЮ 097540401

Руководитель отдела К.А. Ревин
Инициалы, фамилия

Поверитель К.А. Ревин
Инициалы, фамилия

«30» августа 2016 г.

123308, г. Москва, ул. Мневники, д. 3, к.1
тел./факс: +7(495) 1200350, 8-800-5003279
E-mail: info@autoprogess-m.ru
www.autoprogess-m.ru

АПМ № 0085149



► ФИЗКУЛЬТУРА

Как хохольцы сдавали нормативы ГТО

6 стр.



► СТРАНА СОВЕТОВ

Рецепты: что приготовить в выходные дни

8 стр.



Народное слово

Общественно-политическая газета Хохольского района Воронежской области. Издается с 1835 года. Пятница 11 ноября 2016 г. №83 (10738) 6•

Акробаты заняли первое место в международном фестивале

В конкурсе «Крылатый барс» участвовали 700 гимнастов



■ Тренер Евгения Панина и ее воспитанники

Ребята из хохольской студии эстетической акробатики «Астро Happiness» на четыре дня отправились в столицу Республики Татарстан – город Казань. Именно там проходил международный фестиваль «Крылатый барс». Наши школьники стали лауреатами первой степени.

Коллектив выступал в возрастной категории от 7 до 10 лет. В номере «Инопланетяне» участвовали Анастасия Казарцева, Лев Кузьменко, Алия Бородина, Виктория Труфанова, Полина Селицкая, Анастасия Петрина, Елизавета Гнездилова и Вероника Меремьянша.

– Накануне поездки в Казань заболели двое ребят. Пришлось искать замену. Мы поставили в номер новичков Ана-

тасию Петрину и Викторю Труфанову, – рассказала руководитель студии эстетической акробатики Евгения Панина. – Впервые с этим номером мы выступили на фестивале танца в Белгороде в апреле 2016 года. Все время продолжали основательно заниматься.

Жюри конкурса, куда вошли известные деятели культуры, искусства, ведущие педагоги профильных вузов России и других стран, высоко оценили мастерство наших акробатов.

Ученица лицея Анна Бородина занимается акробатикой четыре года. Она впервые побывала на таком масштабном фестивале.

– Мы очень радовались, когда нас объявили лучшими. Нам вручили дипломы и кубок, – сказала Анна. – А наша подруга Карина Долбилова получила

диплом второй степени за сольный номер «Звездный путь».

– Было много талантливых детей, но мы не затерялись на их фоне. Приятно, что наш номер включили в программу гала-концерта, – продолжила тренер Евгения Панина. – Мы не собираемся останавливаться на достигнутом. В конце ноября поедем на международный фестиваль «Мегаполис», который состоится в Воронеже.

Фестиваль «Крылатый барс» проходил при поддержке международного проекта творческого и личностного развития детей и молодежи «Дети XXI века». В нем участвовали более 700 человек из городов России и ближнего зарубежья, которые показали около 300 номеров.

Елена ДЕДОВА, фото Татьяны БОРОДИНОЙ

НОВОСТИ

ВЕНГЕРСКАЯ ДЕЛЕГАЦИЯ В ГРЕМЯЧЬЕМ ПОЧИЛА ПАМЯТЬ ПОГИБШИХ

В Хохольском районе побывала делегация Венгрии во главе с Чрезвычайным и Полномочным послом Венгрии в Российской Федерации Яношем Баллой. Ознакомительный визит прошел в рамках программы «Дни Венгрии в Воронеже».

В селе Гремячье в среду, 9 ноября, представители Венгрии и Воронежской области посетили мемориал и возложили венок к памятнику воинам, погибшим в годы Великой Отечественной войны. Затем делегация отправилась в село Рудкино, к венгерскому кладбищу. Здесь гости возложили цветы, осмотрели музейную композицию. Посол вручил государственную награду «Офицерский крест Венгрии» первой степени протоиерею Воронежского епархиального управления отцу Петру Захаровичу Петрову.

«НОЧЬ ИСКУССТВ» ПРОШЛА В КОСТЕНКАХ

Археологический музей «Костенки» впервые присоединился к всероссийской акции «Ночь искусств» в пятницу, 4 ноября. Экспозицию назвали «Ледниковый период». В рассказе экскурсоводы использовали световые и звуковые эффекты. Посетители посмотрели фильм «Время мамонтов» и концерт.

Елена ДЕДОВА

**Современная
Офтальмология**
Мир видит так, чтобы видеть!

8(473) 213-33-66
8(473) 290-96-06

сайт: www.visus.su
Воронеж, К. Маркса, 116А

ЦИФРА 580
спортивных объектов построено и реконструировано в Воронежской области за последние десять лет

Возьмите на заметку:

В службе занятости помогут выбрать подходящую работу

Специалисты предлагают гражданам трудоустройство, прохождению профессионального обучения и получение дополнительного образования

Профориентация должна помочь гражданам определить, каким видом деятельности они хотят заниматься, формы занятости, направление профессиональной подготовки и варианты обучения в соответствии с интересами человека и потребностями рынка труда.

Государственная услуга по профессиональной ориентации граждан направлена на реализацию права граждан на:

- профессиональное самоопределение; свободный выбор равнозначности, нечестной конкуренции, вида характера труда, оптимального вида занятости с учетом потребностей и возможностей гражданина и социально-экономической ситуации на рынке труда; определение профессии (специальности) для профессионального обучения, профессиональной или социальной квалификации;
- доступ к государственной услуге взрослых гражданам;
- имеющим профессию (специальность);
- испытывающим трудности с выбором рода деятельности, профессии, вида и характера труда;

подбором подходящей работы из-за отсутствия необходимой квалификации; в связи с отсутствием работы, отвечающей условиям профессионального знания, и необходимости изменить профессию (специальность, род занятий); утратой способности к выполнению работы по прежней профессии (специальности).

В ходе проведения услуги предоставляются:

- информация о ситуации на рынке труда, потребности работодателей в кадрах по конкретным профессиям (специальностям), профессиях (специальностям), пользующихся устойчивым спросом на рынке труда; профотсборками, мультимедийными аудиозаписями, содержащими информацию о выбранных гражданами направлениях профессиональной деятельности, видах занятости и профессиях (специальностях); перечнем образовательных учреждений начального, среднего, высшего и дополнительного профессионального образования; современные требования работодателей к кандидатам на замещение рабочих мест, вакантных

должностей; возможности пройти тестирование с использованием соответствующего программного-технического комплекса или в простой письменной форме.

Специалист предоставляет государственную услугу по определению путей, действий по трудоустройству, профессиональному обучению, повышению квалификации профессиональной ориентации.

Результатом предоставления государственной услуги является:


- выдача гражданину заключенного в предостережение государственной услуги, содержащего рекомендации;
- предложение о предоставлении услуги по профессиональному обучению в дополнительному профессиональному образованию безработных граждан, включая обучение в другой местности, гражданство, получении им государственную услугу; на часть признанных установленных порядке безработных;
- С вопросом обращайтесь по адресу: 396640, рп. Хохольский, ул. Школьная, 6. Контактный телефон 41-9-70.

ИНФОРМАЦИОННОЕ СООБЩЕНИЕ

«Кадастровый инженер Турашвили, О.А., квалификационный аттестат №193-13-330-СМУ, от 04.03.14 № 24, тел.: +7 (916) 845 34-26, сообщает в соответствии с согласованным местонахождением границ: с. Ниспольское на-Емчане, х. Борки, с. Албонский Старониспольского сельского поселения Хохольского муниципального района Воронежской области (Воронежская обл., Хохольский р-н, с. Старониспольское, ул. Ветры Чурной, д. 53). Значимым кадастровым объектом является администрация Старониспольского сельского поселения Хохольского муниципального района Воронежской области. Информацию работ – Общество с ограниченной ответственностью «Земельные ресурсы».

Соблюдая элитересованных лиц по поводу согласования местонахождения границ населенных пунктов с. Ниспольское на-Емчане, х. Борки, с. Албонский Старониспольского сельского поселения 12 декабря 2016 г. в 10:00, по адресу: Воронежская обл., Хохольский р-н, с. Старониспольское, ул. Ветры Чурной, д. 63. С имеющимися документами можно выдаться на адрес: Воронеж, ул. Владимира Неволина д. 48.

Исходя из информации, указанной в документе, расположенном на сайте кадастрового местонахождения границ выделенных земель, в соответствии с которыми не допускается изменение границ земельных участков, с кадастровыми номерами: 50/01/000001, 50/01/000002, 50/01/000003, 50/01/000004, 50/01/000005, 50/01/000006, 50/01/000007, 50/01/000008, 50/01/000009, 50/01/000010, 50/01/000011, 50/01/000012, 50/01/000013, 50/01/000014, 50/01/000015, 50/01/000016, 50/01/000017, 50/01/000018, 50/01/000019, 50/01/000020, 50/01/000021, 50/01/000022, 50/01/000023, 50/01/000024, 50/01/000025, 50/01/000026, 50/01/000027, 50/01/000028, 50/01/000029, 50/01/000030, 50/01/000031, 50/01/000032, 50/01/000033, 50/01/000034, 50/01/000035, 50/01/000036, 50/01/000037, 50/01/000038, 50/01/000039, 50/01/000040, 50/01/000041, 50/01/000042, 50/01/000043, 50/01/000044, 50/01/000045, 50/01/000046, 50/01/000047, 50/01/000048, 50/01/000049, 50/01/000050, 50/01/000051, 50/01/000052, 50/01/000053, 50/01/000054, 50/01/000055, 50/01/000056, 50/01/000057, 50/01/000058, 50/01/000059, 50/01/000060, 50/01/000061, 50/01/000062, 50/01/000063, 50/01/000064, 50/01/000065, 50/01/000066, 50/01/000067, 50/01/000068, 50/01/000069, 50/01/000070, 50/01/000071, 50/01/000072, 50/01/000073, 50/01/000074, 50/01/000075, 50/01/000076, 50/01/000077, 50/01/000078, 50/01/000079, 50/01/000080, 50/01/000081, 50/01/000082, 50/01/000083, 50/01/000084, 50/01/000085, 50/01/000086, 50/01/000087, 50/01/000088, 50/01/000089, 50/01/000090, 50/01/000091, 50/01/000092, 50/01/000093, 50/01/000094, 50/01/000095, 50/01/000096, 50/01/000097, 50/01/000098, 50/01/000099, 50/01/000100, 50/01/000101, 50/01/000102, 50/01/000103, 50/01/000104, 50/01/000105, 50/01/000106, 50/01/000107, 50/01/000108, 50/01/000109, 50/01/000110, 50/01/000111, 50/01/000112, 50/01/000113, 50/01/000114, 50/01/000115, 50/01/000116, 50/01/000117, 50/01/000118, 50/01/000119, 50/01/000120, 50/01/000121, 50/01/000122, 50/01/000123, 50/01/000124, 50/01/000125, 50/01/000126, 50/01/000127, 50/01/000128, 50/01/000129, 50/01/000130, 50/01/000131, 50/01/000132, 50/01/000133, 50/01/000134, 50/01/000135, 50/01/000136, 50/01/000137, 50/01/000138, 50/01/000139, 50/01/000140, 50/01/000141, 50/01/000142, 50/01/000143, 50/01/000144, 50/01/000145, 50/01/000146, 50/01/000147, 50/01/000148, 50/01/000149, 50/01/000150, 50/01/000151, 50/01/000152, 50/01/000153, 50/01/000154, 50/01/000155, 50/01/000156, 50/01/000157, 50/01/000158, 50/01/000159, 50/01/000160, 50/01/000161, 50/01/000162, 50/01/000163, 50/01/000164, 50/01/000165, 50/01/000166, 50/01/000167, 50/01/000168, 50/01/000169, 50/01/000170, 50/01/000171, 50/01/000172, 50/01/000173, 50/01/000174, 50/01/000175, 50/01/000176, 50/01/000177, 50/01/000178, 50/01/000179, 50/01/000180, 50/01/000181, 50/01/000182, 50/01/000183, 50/01/000184, 50/01/000185, 50/01/000186, 50/01/000187, 50/01/000188, 50/01/000189, 50/01/000190, 50/01/000191, 50/01/000192, 50/01/000193, 50/01/000194, 50/01/000195, 50/01/000196, 50/01/000197, 50/01/000198, 50/01/000199, 50/01/000200, 50/01/000201, 50/01/000202, 50/01/000203, 50/01/000204, 50/01/000205, 50/01/000206, 50/01/000207, 50/01/000208, 50/01/000209, 50/01/000210, 50/01/000211, 50/01/000212, 50/01/000213, 50/01/000214, 50/01/000215, 50/01/000216, 50/01/000217, 50/01/000218, 50/01/000219, 50/01/000220, 50/01/000221, 50/01/000222, 50/01/000223, 50/01/000224, 50/01/000225, 50/01/000226, 50/01/000227, 50/01/000228, 50/01/000229, 50/01/000230, 50/01/000231, 50/01/000232, 50/01/000233, 50/01/000234, 50/01/000235, 50/01/000236, 50/01/000237, 50/01/000238, 50/01/000239, 50/01/000240, 50/01/000241, 50/01/000242, 50/01/000243, 50/01/000244, 50/01/000245, 50/01/000246, 50/01/000247, 50/01/000248, 50/01/000249, 50/01/000250, 50/01/000251, 50/01/000252, 50/01/000253, 50/01/000254, 50/01/000255, 50/01/000256, 50/01/000257, 50/01/000258, 50/01/000259, 50/01/000260, 50/01/000261, 50/01/000262, 50/01/000263, 50/01/000264, 50/01/000265, 50/01/000266, 50/01/000267, 50/01/000268, 50/01/000269, 50/01/000270, 50/01/000271, 50/01/000272, 50/01/000273, 50/01/000274, 50/01/000275, 50/01/000276, 50/01/000277, 50/01/000278, 50/01/000279, 50/01/000280, 50/01/000281, 50/01/000282, 50/01/000283, 50/01/000284, 50/01/000285, 50/01/000286, 50/01/000287, 50/01/000288, 50/01/000289, 50/01/000290, 50/01/000291, 50/01/000292, 50/01/000293, 50/01/000294, 50/01/000295, 50/01/000296, 50/01/000297, 50/01/000298, 50/01/000299, 50/01/000300, 50/01/000301, 50/01/000302, 50/01/000303, 50/01/000304, 50/01/000305, 50/01/000306, 50/01/000307, 50/01/000308, 50/01/000309, 50/01/000310, 50/01/000311, 50/01/000312, 50/01/000313, 50/01/000314, 50/01/000315, 50/01/000316, 50/01/000317, 50/01/000318, 50/01/000319, 50/01/000320, 50/01/000321, 50/01/000322, 50/01/000323, 50/01/000324, 50/01/000325, 50/01/000326, 50/01/000327, 50/01/000328, 50/01/000329, 50/01/000330, 50/01/000331, 50/01/000332, 50/01/000333, 50/01/000334, 50/01/000335, 50/01/000336, 50/01/000337, 50/01/000338, 50/01/000339, 50/01/000340, 50/01/000341, 50/01/000342, 50/01/000343, 50/01/000344, 50/01/000345, 50/01/000346, 50/01/000347, 50/01/000348, 50/01/000349, 50/01/000350, 50/01/000351, 50/01/000352, 50/01/000353, 50/01/000354, 50/01/000355, 50/01/000356, 50/01/000357, 50/01/000358, 50/01/000359, 50/01/000360, 50/01/000361, 50/01/000362, 50/01/000363, 50/01/000364, 50/01/000365, 50/01/000366, 50/01/000367, 50/01/000368, 50/01/000369, 50/01/000370, 50/01/000371, 50/01/000372, 50/01/000373, 50/01/000374, 50/01/000375, 50/01/000376, 50/01/000377, 50/01/000378, 50/01/000379, 50/01/000380, 50/01/000381, 50/01/000382, 50/01/000383, 50/01/000384, 50/01/000385, 50/01/000386, 50/01/000387, 50/01/000388, 50/01/000389, 50/01/000390, 50/01/000391, 50/01/000392, 50/01/000393, 50/01/000394, 50/01/000395, 50/01/000396, 50/01/000397, 50/01/000398, 50/01/000399, 50/01/000400, 50/01/000401, 50/01/000402, 50/01/000403, 50/01/000404, 50/01/000405, 50/01/000406, 50/01/000407, 50/01/000408, 50/01/000409, 50/01/000410, 50/01/000411, 50/01/000412, 50/01/000413, 50/01/000414, 50/01/000415, 50/01/000416, 50/01/000417, 50/01/000418, 50/01/000419, 50/01/000420, 50/01/000421, 50/01/000422, 50/01/000423, 50/01/000424, 50/01/000425, 50/01/000426, 50/01/000427, 50/01/000428, 50/01/000429, 50/01/000430, 50/01/000431, 50/01/000432, 50/01/000433, 50/01/000434, 50/01/000435, 50/01/000436, 50/01/000437, 50/01/000438, 50/01/000439, 50/01/000440, 50/01/000441, 50/01/000442, 50/01/000443, 50/01/000444, 50/01/000445, 50/01/000446, 50/01/000447, 50/01/000448, 50/01/000449, 50/01/000450, 50/01/000451, 50/01/000452, 50/01/000453, 50/01/000454, 50/01/000455, 50/01/000456, 50/01/000457, 50/01/000458, 50/01/000459, 50/01/000460, 50/01/000461, 50/01/000462, 50/01/000463, 50/01/000464, 50/01/000465, 50/01/000466, 50/01/000467, 50/01/000468, 50/01/000469, 50/01/000470, 50/01/000471, 50/01/000472, 50/01/000473, 50/01/000474, 50/01/000475, 50/01/000476, 50/01/000477, 50/01/000478, 50/01/000479, 50/01/000480, 50/01/000481, 50/01/000482, 50/01/000483, 50/01/000484, 50/01/000485, 50/01/000486, 50/01/000487, 50/01/000488, 50/01/000489, 50/01/000490, 50/01/000491, 50/01/000492, 50/01/000493, 50/01/000494, 50/01/000495, 50/01/000496, 50/01/000497, 50/01/000498, 50/01/000499, 50/01/000500, 50/01/000501, 50/01/000502, 50/01/000503, 50/01/000504, 50/01/000505, 50/01/000506, 50/01/000507, 50/01/000508, 50/01/000509, 50/01/000510, 50/01/000511, 50/01/000512, 50/01/000513, 50/01/000514, 50/01/000515, 50/01/000516, 50/01/000517, 50/01/000518, 50/01/000519, 50/01/000520, 50/01/000521, 50/01/000522, 50/01/000523, 50/01/000524, 50/01/000525, 50/01/000526, 50/01/000527, 50/01/000528, 50/01/000529, 50/01/000530, 50/01/000531, 50/01/000532, 50/01/000533, 50/01/000534, 50/01/000535, 50/01/000536, 50/01/000537, 50/01/000538, 50/01/000539, 50/01/000540, 50/01/000541, 50/01/000542, 50/01/000543, 50/01/000544, 50/01/000545, 50/01/000546, 50/01/000547, 50/01/000548, 50/01/000549, 50/01/000550, 50/01/000551, 50/01/000552, 50/01/000553, 50/01/000554, 50/01/000555, 50/01/000556, 50/01/000557, 50/01/000558, 50/01/000559, 50/01/000560, 50/01/000561, 50/01/000562, 50/01/000563, 50/01/000564, 50/01/000565, 50/01/000566, 50/01/000567, 50/01/000568, 50/01/000569, 50/01/000570, 50/01/000571, 50/01/000572, 50/01/000573, 50/01/000574, 50/01/000575, 50/01/000576, 50/01/000577, 50/01/000578, 50/01/000579, 50/01/000580, 50/01/000581, 50/01/000582, 50/01/000583, 50/01/000584, 50/01/000585, 50/01/000586, 50/01/000587, 50/01/000588, 50/01/000589, 50/01/000590, 50/01/000591, 50/01/000592, 50/01/000593, 50/01/000594, 50/01/000595, 50/01/000596, 50/01/000597, 50/01/000598, 50/01/000599, 50/01/000600, 50/01/000601, 50/01/000602, 50/01/000603, 50/01/000604, 50/01/000605, 50/01/000606, 50/01/000607, 50/01/000608, 50/01/000609, 50/01/000610, 50/01/000611, 50/01/000612, 50/01/000613, 50/01/000614, 50/01/000615, 50/01/000616, 50/01/000617, 50/01/000618, 50/01/000619, 50/01/000620, 50/01/000621, 50/01/000622, 50/01/000623, 50/01/000624, 50/01/000625, 50/01/000626, 50/01/000627, 50/01/000628, 50/01/000629, 50/01/000630, 50/01/000631, 50/01/000632, 50/01/000633, 50/01/000634, 50/01/000635, 50/01/000636, 50/01/000637, 50/01/000638, 50/01/000639, 50/01/000640, 50/01/000641, 50/01/000642, 50/01/000643, 50/01/000644, 50/01/000645, 50/01/000646, 50/01/000647, 50/01/000648, 50/01/000649, 50/01/000650, 50/01/000651, 50/01/000652, 50/01/000653, 50/01/000654, 50/01/000655, 50/01/000656, 50/01/000657, 50/01/000658, 50/01/000659, 50/01/000660, 50/01/000661, 50/01/000662, 50/01/000663, 50/01/000664, 50/01/000665, 50/01/000666, 50/01/000667, 50/01/000668, 50/01/000669, 50/01/000670, 50/01/000671, 50/01/000672, 50/01/000673, 50/01/000674, 50/01/000675, 50/01/000676, 50/01/000677, 50/01/000678, 50/01/000679, 50/01/000680, 50/01/000681, 50/01/000682, 50/01/000683, 50/01/000684, 50/01/000685, 50/01/000686, 50/01/000687, 50/01/000688, 50/01/000689, 50/01/000690, 50/01/000691, 50/01/000692, 50/01/000693, 50/01/000694, 50/01/000695, 50/01/000696, 50/01/000697, 50/01/000698, 50/01/000699, 50/01/000700, 50/01/000701, 50/01/000702, 50/01/000703, 50/01/000704, 50/01/000705, 50/01/000706, 50/01/000707, 50/01/000708, 50/01/000709, 50/01/000710, 50/01/000711, 50/01/000712, 50/01/000713, 50/01/000714, 50/01/000715, 50/01/000716, 50/01/000717, 50/01/000718, 50/01/000719, 50/01/000720, 50/01/000721, 50/01/000722, 50/01/000723, 50/01/000724, 50/01/000725, 50/01/000726, 50/01/000727, 50/01/000728, 50/01/000729, 50/01/000730, 50/01/000731, 50/01/000732, 50/01/000733, 50/01/000734, 50/01/000735, 50/01/000736, 50/01/000737, 50/01/000738, 50/01/000739, 50/01/000740, 50/01/000741, 50/01/000742, 50/01/000743, 50/01/000744, 50/01/000745, 50/01/000746, 50/01/000747, 50/01/000748, 50/01/000749, 50/01/000750, 50/01/000751,

КАРТА (ПЛАН) Границы села Никольское-на-Еманче Староникольского сельского поселения Хохольского муниципального района Воронежской области (наименование объекта землеустройства)	
Титульный лист	
1. Сведения о заказчике землеустроительных работ:	
О физическом лице:	
Фамилия, имя, отчество (отчество указывается при наличии) -	
О юридическом лице, органе государственной власти, органе местного самоуправления:	
Полное наименование <u>Администрация Староникольского сельского поселения Хохольского муниципального района Воронежской области</u>	
Страна регистрации (инкорпорации) (указывается в отношении иностранного юридического лица) -	
Фамилия и инициалы уполномоченного представителя, его должность, реквизиты доверенности (если представитель действует по доверенности): <u>В.Н.Кожевников, глава Староникольского сельского поселения Хохольского муниципального района Воронежской области</u>	
Подпись  (В.Н. Кожевников)	Дата « <u>11</u> » <u>ноября</u> 2016 г.
<i>Место для оттиска печати заказчика</i>	
2. Сведения об исполнителе землеустроительных работ:	
Об индивидуальном предпринимателе:	
Фамилия, имя, отчество (отчество указывается при наличии) -	
Идентификационный номер налогоплательщика -	
Контактный телефон и почтовый адрес -	
Номер квалификационного аттестата кадастрового инженера (если исполнителем является кадастровый инженер) <u>№ 36-13-536</u>	
О юридическом лице:	
Полное наименование <u>Общество с ограниченной ответственностью «Земельные ресурсы» (ООО «Земельные ресурсы»)</u>	
Основной государственный регистрационный номер 1083668038398	
Контактный телефон и почтовый адрес <u>8-(473)-262-12-64, г. Воронеж, ул. Бульвар Победы, д.48А, нежилое встроенное помещение, офис 12, e-mail: groundres@mail.ru</u>	
Фамилия и инициалы уполномоченного представителя юридического лица, его должность, реквизиты доверенности (если представитель действует по доверенности) - <u>Туранцева О.А., зав. отд. землеустроительных работ, доверенность № 1 от 16.01.2016 г.</u>	
Сведения о кадастровом инженере <u>Туранцева Ольга Анатольевна</u>	
Подпись  (Туранцева О.А.)	Дата « <u>11</u> » <u>ноября</u> 2016 г.
<i>Место для оттиска печати лица, составившего карту (план) объекта землеустройства</i>	
3. Сведения о согласовании плана объекта землеустройства:	
Полное наименование органа (организации), с которым осуществляется согласование, фамилия и инициалы уполномоченного лица, его должность: <u>Администрация Староникольского сельского поселения Хохольского муниципального района Воронежской области, В.Н.Кожевников, глава Староникольского сельского поселения Хохольского муниципального района Воронежской области</u>	
Реквизиты письма (дата и номер, если согласование оформлено в виде письма):	
Подпись  (В.Н. Кожевников)	Дата « <u>11</u> » <u>ноября</u> 2016 г.
<i>Место для оттиска печати органа (организации), с которыми осуществляется согласование</i>	
4. Информация о передаче карты (плана) объекта землеустройства в государственный фонд данных, полученных в результате проведения землеустройства:	
Регистрационный № <u>36-31-1-0/103</u>	
Дата передачи « <u>18</u> » <u>декабря</u> 20 <u>14</u> год	
(наименование органа (организации), осуществляющего хранение землеустроительной документации)	

КАРТА (ПЛАН) <u>Границы села Никольское-на-Еманче Староникольского сельского поселения</u> <u>Хохольского муниципального района Воронежской области</u> (наименование объекта землеустройства)		
№ п/п	Содержание	Номера листов
1	2	3
1	Основания для проведения землеустроительных работ и исходные данные	3
2	Сведения об объекте землеустройства	5
3	Сведения о местоположении границ объекта землеустройства	6
4	Сведения о местоположении измененных (уточняемых) границ объекта землеустройства	59
5	План границ объекта землеустройства	60
6	Приложения (доверенность):	

КАРТА (ПЛАН) Границы села Никольское-на-Еманче Староникольского сельского поселения Хохольского муниципального района Воронежской области (наименование объекта землеустройства)		
Основания для проведения землеустроительных работ и исходные данные		
Перечень документов		
№ п/п	Наименование и реквизиты документа	Сведения об органе (организации), подготовившем или принявшем документ
1	2	3
1	Муниципальный договор №11а от 19.10.2016 г. на выполнение работ по подготовке карт (планов) для установления границ населенного пункта с. Никольское-на-Еманче Староникольского сельского поселения Хохольского муниципального района Воронежской области	Заказчик: Администрация Староникольского сельского поселения Хохольского муниципального района Воронежской области Исполнитель: Общество с ограниченной ответственностью «Земельные ресурсы» (ООО «Земельные ресурсы»)
2	Решение «Об утверждении Генерального плана Староникольского сельского поселения Хохольского муниципального района Воронежской области» №08 от 28.03.2012 г.	Совет народных депутатов Староникольского сельского поселения Хохольского муниципального района Воронежской области
3	Постановление «О подготовке проекта изменений генерального плана Староникольского сельского поселения Хохольского муниципального района Воронежской области в части установления границ населенных пунктов х. Албовский, х. Борок, с. Никольское-на-Еманче на основании Постановления правительства Воронежской области от 29.10.2015 года №834 «Об утверждении государственной программы Воронежской области «Обеспечение доступным и комфортным жильем населения Воронежской области», ст.24 Градостроительного кодекса РФ, ст.16 Федерального закона от 06.10.2003 года №131-ФЗ «Об общих принципах организации местного самоуправления в Российской Федерации», Уставом Староникольского сельского поселения Хохольского муниципального района Воронежской области » №162 от 14.10.2016 г.	Администрация Староникольского сельского поселения Хохольского муниципального района Воронежской области
4	Решение «Об утверждении изменений и дополнений в генеральный план Староникольского сельского поселения Хохольского муниципального района, утвержденного решением Совета народных депутатов Староникольского сельского поселения Воронежской области от 26.03.2012 года № 8 «Об утверждении Генерального плана Староникольского сельского поселения Хохольского муниципального района Воронежской области в части установления границ населенных пунктов с. Староникольское, с. Никольское – на – Еманче, х. Албовский, х. Борок» № 27 от 21.07.2017 года	Совет народных депутатов Староникольского сельского поселения Хохольского муниципального района Воронежской области

КАРТА (ПЛАН)
Границы села Никольское-на-Еманче Староникольского сельского поселения
Хохольского муниципального района Воронежской области
(наименование объекта землеустройства)

Основания для проведения землеустроительных работ и исходные данные

Перечень документов

№ п/п	Наименование и реквизиты документа	Сведения об органе (организации), подготовившем или принявшем документ
1	2	3
5	<p>Топографические планы на территорию села Никольское-на-Еманче Хохольского муниципального района Воронежской области М 1:1000 (<i>Дата создания 1974-2011 гг.</i>), М 1:2000 (<i>Дата создания 1980 г.</i>)</p> <p><i>Дата обновления не известна</i></p>	Управление архитектуры и градостроительства Воронежской области
6	<p>Ортофотопланы на территорию села Никольское-на-Еманче Хохольского муниципального района Воронежской области М 1:2000, 1:10000</p> <p><i>Дата создания 2010г.</i></p>	Управление архитектуры и градостроительства Воронежской области
7	<p>Кадастровые планы территории</p> <p>36:31:1800001 №36-00/5001/16-697062 от 09.11.2016г 36:31:1800002 №36-00/5001/16-697082 от 09.11.2016г 36:31:1800003 №36-00/5001/16-697054 от 09.11.2016г 36:31:1800004 №36-00/5001/16-697071 от 09.11.2016г 36:31:1800005 №36-00/5001/16-697347 от 10.11.2016г 36:31:1800006 №36-00/5001/16-697333 от 10.11.2016г 36:31:1800007 №36-00/5001/16-697328 от 10.11.2016г 36:31:1800008 №36-00/5001/16-697329 от 10.11.2016г 36:31:1800009 №36-00/5001/16-697332 от 10.11.2016г 36:31:1800010 №36-00/5001/16-697354 от 10.11.2016г 36:31:1800011 №36-00/5001/16-697357 от 10.11.2016г 36:31:1800012 №36-00/5001/16-697359 от 10.11.2016г 36:31:1800013 №36-00/5001/16-697727 от 10.11.2016г 36:31:1800014 №36-00/5001/16-697565 от 10.11.2016г 36:31:1800015 №36-00/5001/16-697729 от 10.11.2016г 36:31:1800016 №36-00/5001/16-697556 от 10.11.2016г 36:31:1800017 №36-00/5001/16-697582 от 10.11.2016г</p>	Филиал ФГБУ «ФКП Росреестра» по Воронежской области

КАРТА (ПЛАН) Границы села Никольское-на-Еманче Староникольского сельского поселения Хохольского муниципального района Воронежской области (наименование объекта землеустройства)		
Сведения об объекте землеустройства		
№ п/п	Характеристики объекта землеустройства	Описание характеристик
1	2	3
1.	Местоположение объекта землеустройства	Граница села Никольское-на-Еманче Староникольского сельского поселения Хохольского муниципального района Воронежской области
2.	Площадь объекта землеустройства ± величина погрешности определения площади ($P \pm \Delta P$), га	469.01 га ± 0.07 га
3.	Иные характеристики объекта землеустройства	-

КАРТА (ПЛАН)				
<u>Границы села Никольское-на-Еманче Староникольского сельского поселения</u>				
<u>Хохольского муниципального района Воронежской области</u>				
(наименование объекта землеустройства)				
Сведения о местоположении границ объекта землеустройства				
1. Система координат <u>МСК-36, зона 1</u>				
2. Сведения о характерных точках границ объекта землеустройства				
Обозначен не характерн ых точек границ	Координаты, м		Метод определения координат и средняя квадратическая погрешность положения характерной точки (M _t), м	Описание закрепления точки
	X	Y		
1	2	3	4	5
с. Никольское-на-Еманче				
1	491170.50	1270796.30	Метод спутниковых геодезических измерений (определений), M _t =0,1	-
МЗ 1	491236.12	1270811.64	Метод спутниковых геодезических измерений (определений), M _t =0,02	Долговременный межевой знак
2	491206.05	1270948.19	Аналитический метод, M _t =0,1	-
3	491084.63	1270964.78	Аналитический метод, M _t =0,1	-
4	490997.29	1271077.28	Аналитический метод, M _t =0,1	-
5	490971.03	1271159.92	Аналитический метод, M _t =0,1	-
6	490986.06	1271285.92	Аналитический метод, M _t =0,1	-
7	491022.78	1271316.00	Аналитический метод, M _t =0,1	-
8	491270.79	1271326.00	Аналитический метод, M _t =0,1	-
9	491272.05	1271359.88	Аналитический метод, M _t =0,1	-
10	491168.44	1271399.12	Аналитический метод, M _t =0,1	-
11	491101.46	1271459.12	Аналитический метод, M _t =0,1	-
12	491092.94	1271524.41	Аналитический метод, M _t =0,1	-
13	491115.43	1271639.31	Аналитический метод, M _t =0,1	-
14	491159.48	1271692.01	Аналитический метод, M _t =0,1	-
15	491180.65	1271717.35	Аналитический метод, M _t =0,1	-
16	491315.18	1271923.36	Аналитический метод, M _t =0,1	-
17	491371.93	1272025.13	Аналитический метод, M _t =0,1	-
18	491404.96	1272129.44	Аналитический метод, M _t =0,1	-
19	491594.25	1272125.06	Аналитический метод, M _t =0,1	-
20	491656.40	1272043.91	Аналитический метод, M _t =0,1	-
21	491730.90	1272003.24	Аналитический метод, M _t =0,1	-
22	491820.39	1271895.73	Аналитический метод, M _t =0,1	-
23	491872.15	1271672.06	Аналитический метод, M _t =0,1	-
24	492032.70	1271677.33	Метод спутниковых геодезических измерений (определений), M _t =0,1	-
25	491896.36	1271996.57	Метод спутниковых геодезических измерений (определений), M _t =0,1	-
26	491867.83	1272020.29	Метод спутниковых геодезических измерений (определений), M _t =0,1	-
27	491891.17	1272049.79	Метод спутниковых геодезических измерений (определений), M _t =0,1	-
28	491820.05	1272162.90	Метод спутниковых геодезических измерений (определений), M _t =0,1	-

КАРТА (ПЛАН)				
Границы села Никольское-на-Еманче Староникольского сельского поселения Хохольского муниципального района Воронежской области				
(наименование объекта землеустройства)				
Сведения о местоположении границ объекта землеустройства				
2. Сведения о характерных точках границ объекта землеустройства				
Обозначение характерных точек границ	Координаты, м		Метод определения координат и средняя квадратическая погрешность положения характерной точки (M_i), м	Описание закрепления точки
	X	Y		
1	2	3	4	5
с. Никольское-на-Еманче				
29	491723.58	1272242.72	Метод спутниковых геодезических измерений (определений), $M_t=0,1$	-
30	491569.02	1272359.09	Метод спутниковых геодезических измерений (определений), $M_t=0,1$	-
31	491543.33	1272362.53	Метод спутниковых геодезических измерений (определений), $M_t=0,1$	-
32	491527.04	1272387.32	Метод спутниковых геодезических измерений (определений), $M_t=0,1$	-
33	491527.76	1272417.55	Метод спутниковых геодезических измерений (определений), $M_t=0,1$	-
34	491627.82	1272421.32	Метод спутниковых геодезических измерений (определений), $M_t=0,1$	-
35	491656.74	1272467.36	Метод спутниковых геодезических измерений (определений), $M_t=0,1$	-
36	491659.24	1272502.78	Метод спутниковых геодезических измерений (определений), $M_t=0,1$	-
37	491579.88	1272513.87	Метод спутниковых геодезических измерений (определений), $M_t=0,1$	-
38	491578.33	1272570.72	Аналитический метод, $M_t=0,1$	-
39	491572.67	1272705.43	Аналитический метод, $M_t=0,1$	-
40	491535.63	1272716.58	Аналитический метод, $M_t=0,1$	-
41	491502.46	1272713.21	Аналитический метод, $M_t=0,1$	-
42	491477.50	1272735.65	Аналитический метод, $M_t=0,1$	-
43	491465.34	1272722.03	Аналитический метод, $M_t=0,1$	-
44	491435.33	1272688.43	Аналитический метод, $M_t=0,1$	-
45	491413.96	1272686.03	Аналитический метод, $M_t=0,1$	-
46	491415.02	1272679.16	Аналитический метод, $M_t=0,1$	-
47	491361.12	1272679.21	Аналитический метод, $M_t=0,1$	-
48	491337.29	1272679.17	Аналитический метод, $M_t=0,1$	-
49	491336.54	1272712.40	Аналитический метод, $M_t=0,1$	-
50	491332.29	1272712.66	Аналитический метод, $M_t=0,1$	-
51	491334.62	1272745.67	Аналитический метод, $M_t=0,1$	-
52	491350.01	1272745.26	Аналитический метод, $M_t=0,1$	-
53	491352.33	1272779.20	Аналитический метод, $M_t=0,1$	-
54	491388.95	1272782.23	Аналитический метод, $M_t=0,1$	-
55	491416.64	1272855.34	Метод спутниковых геодезических измерений (определений), $M_t=0,1$	-
56	491466.95	1272962.48	Метод спутниковых геодезических измерений (определений), $M_t=0,1$	-

КАРТА (ПЛАН)				
<u>Границы села Никольское-на-Еманче Староникольского сельского поселения</u>				
<u>Хохольского муниципального района Воронежской области</u>				
(наименование объекта землеустройства)				
Сведения о местоположении границ объекта землеустройства				
2. Сведения о характерных точках границ объекта землеустройства				
Обозначение характерных точек границ	Координаты, м		Метод определения координат и средняя квадратическая погрешность положения характерной точки (M_t), м	Описание закрепления точки
	X	Y		
1	2	3	4	5
с. Никольское-на-Еманче				
57	491468.05	1272977.21	Аналитический метод, M _t =0,1	-
58	491469.91	1273001.94	Аналитический метод, M _t =0,1	-
59	491480.34	1273154.33	Метод спутниковых геодезических измерений (определений), M _t =0,1	-
60	491538.08	1273472.49	Метод спутниковых геодезических измерений (определений), M _t =0,1	-
61	491554.18	1273520.27	Метод спутниковых геодезических измерений (определений), M _t =0,1	-
62	491597.53	1273576.47	Метод спутниковых геодезических измерений (определений), M _t =0,1	-
63	491689.76	1273566.30	Метод спутниковых геодезических измерений (определений), M _t =0,1	-
64	491714.17	1273724.42	Метод спутниковых геодезических измерений (определений), M _t =0,1	-
65	491639.07	1273734.19	Метод спутниковых геодезических измерений (определений), M _t =0,1	-
66	491654.54	1273774.01	Метод спутниковых геодезических измерений (определений), M _t =0,1	-
67	491662.37	1273821.74	Аналитический метод, M _t =0,1	-
68	491665.74	1273850.26	Аналитический метод, M _t =0,1	-
69	491677.88	1273870.47	Аналитический метод, M _t =0,1	-
70	491740.05	1273813.46	Метод спутниковых геодезических измерений (определений), M _t =0,1	-
71	491822.04	1273701.80	Метод спутниковых геодезических измерений (определений), M _t =0,1	-
72	491855.70	1273698.54	Метод спутниковых геодезических измерений (определений), M _t =0,1	-
73	491968.50	1273604.00	Метод спутниковых геодезических измерений (определений), M _t =0,1	-
74	492027.50	1273592.00	Метод спутниковых геодезических измерений (определений), M _t =0,1	-
75	492075.90	1273597.00	Метод спутниковых геодезических измерений (определений), M _t =0,1	-
76	492093.10	1273603.00	Метод спутниковых геодезических измерений (определений), M _t =0,1	-
77	492142.90	1273557.00	Метод спутниковых геодезических измерений (определений), M _t =0,1	-
78	492163.39	1273526.10	Аналитический метод, M _t =0,1	-
79	492187.50	1273499.20	Аналитический метод, M _t =0,1	-
80	492236.48	1273384.76	Аналитический метод, M _t =0,1	-
81	492262.60	1273260.15	Аналитический метод, M _t =0,1	-
82	492287.98	1273263.55	Аналитический метод, M _t =0,1	-

КАРТА (ПЛАН)				
Границы села Никольское-на-Еманче Староникольского сельского поселения				
Хохольского муниципального района Воронежской области				
(наименование объекта землеустройства)				
Сведения о местоположении границ объекта землеустройства				
2. Сведения о характерных точках границ объекта землеустройства				
Обозначение характерных точек границ	Координаты, м		Метод определения координат и средняя квадратическая погрешность положения характерной точки (Mt), м	Описание закрепления точки
	X	Y		
1	2	3	4	5
с. Никольское-на-Еманче				
83	492312.54	1273283.90	Аналитический метод, Mt=0,1	-
84	492340.50	1273331.38	Аналитический метод, Mt=0,1	-
85	492316.90	1273436.49	Аналитический метод, Mt=0,1	-
86	492256.92	1273545.84	Аналитический метод, Mt=0,1	-
87	492189.31	1273638.23	Аналитический метод, Mt=0,1	-
88	492155.70	1273687.37	Аналитический метод, Mt=0,1	-
89	492096.99	1273731.56	Аналитический метод, Mt=0,1	-
90	492067.73	1273748.45	Аналитический метод, Mt=0,1	-
91	491891.17	1273848.03	Метод спутниковых геодезических измерений (определений), Mt=0,1	-
92	491725.39	1274008.75	Метод спутниковых геодезических измерений (определений), Mt=0,1	-
93	491674.00	1274086.57	Метод спутниковых геодезических измерений (определений), Mt=0,1	-
94	491621.51	1274115.89	Метод спутниковых геодезических измерений (определений), Mt=0,1	-
95	491545.86	1274101.05	Метод спутниковых геодезических измерений (определений), Mt=0,1	-
96	491538.62	1274124.21	Метод спутниковых геодезических измерений (определений), Mt=0,1	-
97	491571.20	1274153.53	Метод спутниковых геодезических измерений (определений), Mt=0,1	-
98	491620.42	1274177.42	Метод спутниковых геодезических измерений (определений), Mt=0,1	-
99	491711.10	1274169.64	Метод спутниковых геодезических измерений (определений), Mt=0,1	-
100	491733.54	1274177.06	Метод спутниковых геодезических измерений (определений), Mt=0,1	-
МЗ 2	491741.68	1274202.22	Метод спутниковых геодезических измерений (определений), Mt=0,01	Долговременный межевой знак
101	491733.40	1274217.85	Аналитический метод, Mt=0,1	-
102	491711.85	1274262.25	Аналитический метод, Mt=0,1	-
103	491711.02	1274355.53	Аналитический метод, Mt=0,1	-
104	491701.40	1274383.00	Метод спутниковых геодезических измерений (определений), Mt=0,1	-
105	491666.00	1274424.00	Метод спутниковых геодезических измерений (определений), Mt=0,1	-
106	491595.70	1274452.00	Метод спутниковых геодезических измерений (определений), Mt=0,1	-

КАРТА (ПЛАН)				
Границы села Никольское-на-Еманче Староникольского сельского поселения				
Хохольского муниципального района Воронежской области				
(наименование объекта землеустройства)				
Сведения о местоположении границ объекта землеустройства				
2. Сведения о характерных точках границ объекта землеустройства				
Обозначен не характерн ых точек границ	Координаты, м		Метод определения координат и средняя квадратическая погрешность положения характерной точки (M _t), м	Описание закрепления точки
	X	Y		
1	2	3	4	5
с. Никольское-на-Еманче				
107	491465.52	1274487.72	Метод спутниковых геодезических измерений (определений), M _t =0,1	-
108	491481.67	1274854.90	Метод спутниковых геодезических измерений (определений), M _t =0,1	-
109	492047.19	1274571.90	Метод спутниковых геодезических измерений (определений), M _t =0,1	-
110	491950.70	1274692.28	Метод спутниковых геодезических измерений (определений), M _t =0,1	-
111	491991.34	1274710.94	Метод спутниковых геодезических измерений (определений), M _t =0,1	-
112	491956.63	1274754.18	Метод спутниковых геодезических измерений (определений), M _t =0,1	-
113	491902.45	1274780.44	Метод спутниковых геодезических измерений (определений), M _t =0,1	-
114	491814.40	1274799.92	Метод спутниковых геодезических измерений (определений), M _t =0,1	-
115	491836.43	1274863.52	Метод спутниковых геодезических измерений (определений), M _t =0,1	-
116	491781.40	1274879.61	Метод спутниковых геодезических измерений (определений), M _t =0,1	-
117	491744.14	1274867.72	Метод спутниковых геодезических измерений (определений), M _t =0,1	-
118	491728.89	1274819.38	Метод спутниковых геодезических измерений (определений), M _t =0,1	-
119	491565.17	1274875.60	Метод спутниковых геодезических измерений (определений), M _t =0,1	-
120	491579.90	1274920.23	Метод спутниковых геодезических измерений (определений), M _t =0,1	-
121	491527.41	1274943.10	Метод спутниковых геодезических измерений (определений), M _t =0,1	-
122	491457.90	1274925.42	Метод спутниковых геодезических измерений (определений), M _t =0,1	-
123	491459.89	1275159.98	Метод спутниковых геодезических измерений (определений), M _t =0,1	-
124	491478.72	1275460.23	Метод спутниковых геодезических измерений (определений), M _t =0,1	-
125	491473.71	1275514.66	Аналитический метод, M _t =0,1	-
126	491486.18	1275565.45	Аналитический метод, M _t =0,1	-
127	491502.29	1275585.61	Аналитический метод, M _t =0,1	-
128	491548.54	1275588.25	Аналитический метод, M _t =0,1	-
129	491606.65	1275645.63	Аналитический метод, M _t =0,1	-
130	491667.48	1275707.63	Метод спутниковых геодезических измерений (определений), M _t =0,1	-

КАРТА (ПЛАН)				
Границы села Никольское-на-Еманче Староникольского сельского поселения Хохольского муниципального района Воронежской области				
(наименование объекта землеустройства)				
Сведения о местоположении границ объекта землеустройства				
2. Сведения о характерных точках границ объекта землеустройства				
Обозначен не характерн ых точек границ	Координаты, м		Метод определения координат и средняя квадратическая погрешность положения характерной точки (M_t), м	Описание закрепления точки
	X	Y		
1	2	3	4	5
с. Никольское-на-Еманче				
131	491717.79	1275806.26	Метод спутниковых геодезических измерений (определений), $M_t=0,1$	-
132	491693.86	1275948.27	Аналитический метод, $M_t=0,1$	-
133	491696.60	1276061.92	Аналитический метод, $M_t=0,1$	-
134	491680.12	1276185.58	Аналитический метод, $M_t=0,1$	-
135	491737.19	1276358.63	Аналитический метод, $M_t=0,1$	-
136	491870.20	1276424.42	Аналитический метод, $M_t=0,1$	-
137	491874.15	1276428.69	Аналитический метод, $M_t=0,1$	-
138	491896.58	1276498.89	Аналитический метод, $M_t=0,1$	-
139	491934.51	1276538.86	Аналитический метод, $M_t=0,1$	-
140	491975.82	1276582.39	Аналитический метод, $M_t=0,1$	-
141	491978.62	1276622.39	Аналитический метод, $M_t=0,1$	-
142	492091.29	1276625.20	Аналитический метод, $M_t=0,1$	-
143	492105.36	1276709.07	Аналитический метод, $M_t=0,1$	-
144	492279.32	1276709.51	Аналитический метод, $M_t=0,1$	-
145	492274.56	1276837.74	Аналитический метод, $M_t=0,1$	-
146	492070.16	1276827.36	Аналитический метод, $M_t=0,1$	-
147	492055.44	1276774.86	Аналитический метод, $M_t=0,1$	-
148	492005.46	1276775.11	Аналитический метод, $M_t=0,1$	-
149	491953.38	1276775.38	Аналитический метод, $M_t=0,1$	-
150	491903.32	1276905.49	Аналитический метод, $M_t=0,1$	-
M3 3	491836.36	1276981.91	Метод спутниковых геодезических измерений (определений), $M_t=0,02$	Долговременный межевой знак
151	491856.79	1277219.01	Метод спутниковых геодезических измерений (определений), $M_t=0,1$	-
152	491834.71	1277334.84	Метод спутниковых геодезических измерений (определений), $M_t=0,1$	-
153	491842.85	1277590.18	Аналитический метод, $M_t=0,1$	-
154	491842.61	1277607.02	Аналитический метод, $M_t=0,1$	-
155	491842.31	1277685.95	Метод спутниковых геодезических измерений (определений), $M_t=0,1$	-
156	491818.24	1277736.26	Метод спутниковых геодезических измерений (определений), $M_t=0,1$	-
157	491816.79	1277811.55	Метод спутниковых геодезических измерений (определений), $M_t=0,1$	-
158	491762.68	1277809.74	Метод спутниковых геодезических измерений (определений), $M_t=0,1$	-

КАРТА (ПЛАН)				
Границы села Никольское-на-Еманче Староникольского сельского поселения				
Хохольского муниципального района Воронежской области				
(наименование объекта землеустройства)				
Сведения о местоположении границ объекта землеустройства				
2. Сведения о характерных точках границ объекта землеустройства				
Обозначение характерных точек границ	Координаты, м		Метод определения координат и средняя квадратическая погрешность положения характерной точки (M _t), м	Описание закрепления точки
	X	Y		
1	2	3	4	5
с. Никольское-на-Еманче				
159	491738.79	1277877.07	Метод спутниковых геодезических измерений (определений), M _t =0,1	-
160	491694.45	1277873.99	Метод спутниковых геодезических измерений (определений), M _t =0,1	-
161	491694.26	1277925.57	Метод спутниковых геодезических измерений (определений), M _t =0,1	-
162	491690.96	1277933.28	Метод спутниковых геодезических измерений (определений), M _t =0,1	-
163	491703.96	1277944.93	Метод спутниковых геодезических измерений (определений), M _t =0,1	-
164	491712.15	1277965.41	Метод спутниковых геодезических измерений (определений), M _t =0,1	-
165	491715.73	1277986.95	Метод спутниковых геодезических измерений (определений), M _t =0,1	-
166	491717.87	1278008.91	Метод спутниковых геодезических измерений (определений), M _t =0,1	-
167	491718.64	1278039.44	Метод спутниковых геодезических измерений (определений), M _t =0,1	-
168	491715.71	1278068.55	Метод спутниковых геодезических измерений (определений), M _t =0,1	-
169	491712.90	1278081.51	Метод спутниковых геодезических измерений (определений), M _t =0,1	-
170	491712.90	1278093.22	Метод спутниковых геодезических измерений (определений), M _t =0,1	-
171	491716.44	1278108.71	Метод спутниковых геодезических измерений (определений), M _t =0,1	-
172	491719.98	1278130.48	Метод спутниковых геодезических измерений (определений), M _t =0,1	-
173	491718.74	1278148.88	Метод спутниковых геодезических измерений (определений), M _t =0,1	-
174	491712.24	1278169.00	Метод спутниковых геодезических измерений (определений), M _t =0,1	-
175	491702.90	1278183.71	Метод спутниковых геодезических измерений (определений), M _t =0,1	-
176	491670.23	1278212.58	Метод спутниковых геодезических измерений (определений), M _t =0,1	-
177	491633.62	1278232.95	Метод спутниковых геодезических измерений (определений), M _t =0,1	-
178	491608.88	1278244.20	Метод спутниковых геодезических измерений (определений), M _t =0,1	-
179	491586.73	1278263.99	Метод спутниковых геодезических измерений (определений), M _t =0,1	-
180	491576.77	1278281.81	Метод спутниковых геодезических измерений (определений), M _t =0,1	-

КАРТА (ПЛАН)				
Границы села Никольское-на-Еманче Староникольского сельского поселения				
Хохольского муниципального района Воронежской области				
(наименование объекта землеустройства)				
Сведения о местоположении границ объекта землеустройства				
2. Сведения о характерных точках границ объекта землеустройства				
Обозначение характерных точек границ	Координаты, м		Метод определения координат и средняя квадратическая погрешность положения характерной точки (M_t), м	Описание закрепления точки
	X	Y		
1	2	3	4	5
с. Никольское-на-Еманче				
181	491558.01	1278304.85	Метод спутниковых геодезических измерений (определений), $M_t=0,1$	-
182	491505.87	1278374.16	Метод спутниковых геодезических измерений (определений), $M_t=0,1$	-
183	491466.66	1278404.35	Метод спутниковых геодезических измерений (определений), $M_t=0,1$	-
184	491455.87	1278406.90	Метод спутниковых геодезических измерений (определений), $M_t=0,1$	-
185	491454.39	1278407.01	Метод спутниковых геодезических измерений (определений), $M_t=0,1$	-
186	491452.94	1278406.68	Метод спутниковых геодезических измерений (определений), $M_t=0,1$	-
187	491439.60	1278401.36	Метод спутниковых геодезических измерений (определений), $M_t=0,1$	-
188	491420.96	1278386.00	Метод спутниковых геодезических измерений (определений), $M_t=0,1$	-
189	491441.36	1278473.22	Метод спутниковых геодезических измерений (определений), $M_t=0,1$	-
190	491435.20	1278686.78	Метод спутниковых геодезических измерений (определений), $M_t=0,1$	-
191	491381.30	1278712.00	Аналитический метод, $M_t=0,1$	-
192	491370.26	1278722.71	Аналитический метод, $M_t=0,1$	-
193	491324.26	1278675.47	Аналитический метод, $M_t=0,1$	-
194	491302.22	1278672.19	Аналитический метод, $M_t=0,1$	-
195	491238.78	1278683.53	Аналитический метод, $M_t=0,1$	-
196	491257.09	1278631.72	Аналитический метод, $M_t=0,1$	-
197	491245.54	1278543.61	Аналитический метод, $M_t=0,1$	-
198	491303.10	1278527.50	Аналитический метод, $M_t=0,1$	-
199	491307.25	1278526.34	Аналитический метод, $M_t=0,1$	-
200	491270.61	1278352.72	Аналитический метод, $M_t=0,1$	-
201	491271.10	1278294.22	Аналитический метод, $M_t=0,1$	-
202	491324.80	1278285.54	Метод спутниковых геодезических измерений (определений), $M_t=0,1$	-
МЗ 6	491368.42	1278092.98	Метод спутниковых геодезических измерений (определений), $M_t=0,02$	Долговременный межевой знак
203	491436.00	1278094.36	Метод спутниковых геодезических измерений (определений), $M_t=0,1$	-
204	491451.47	1277963.54	Метод спутниковых геодезических измерений (определений), $M_t=0,1$	-
205	491453.17	1277900.18	Метод спутниковых геодезических измерений (определений), $M_t=0,1$	-

КАРТА (ПЛАН)				
Границы села Никольское-на-Еманче Староникольского сельского поселения Хохольского муниципального района Воронежской области				
(наименование объекта землеустройства)				
Сведения о местоположении границ объекта землеустройства				
2. Сведения о характерных точках границ объекта землеустройства				
Обозначен ие характерн ых точек границ	Координаты, м		Метод определения координат и средняя квадратическая погрешность положения характерной точки (M_t), м	Описание закрепления точки
	X	Y		
1	2	3	4	5
с. Никольское-на-Еманче				
206	491449.71	1277847.83	Метод спутниковых геодезических измерений (определений), $M_t=0,1$	-
207	491443.71	1277798.02	Метод спутниковых геодезических измерений (определений), $M_t=0,1$	-
208	491426.34	1277714.01	Метод спутниковых геодезических измерений (определений), $M_t=0,1$	-
209	491411.12	1277665.81	Метод спутниковых геодезических измерений (определений), $M_t=0,1$	-
210	491403.37	1277632.09	Метод спутниковых геодезических измерений (определений), $M_t=0,1$	-
211	491401.43	1277548.98	Метод спутниковых геодезических измерений (определений), $M_t=0,1$	-
212	491401.42	1277467.78	Метод спутниковых геодезических измерений (определений), $M_t=0,1$	-
213	491402.34	1277461.27	Метод спутниковых геодезических измерений (определений), $M_t=0,1$	-
214	491409.87	1277445.29	Метод спутниковых геодезических измерений (определений), $M_t=0,1$	-
215	491408.00	1277422.82	Метод спутниковых геодезических измерений (определений), $M_t=0,1$	-
216	491408.66	1277392.29	Метод спутниковых геодезических измерений (определений), $M_t=0,1$	-
217	491374.65	1277370.42	Метод спутниковых геодезических измерений (определений), $M_t=0,1$	-
218	491351.36	1277286.60	Метод спутниковых геодезических измерений (определений), $M_t=0,1$	-
219	491361.02	1277220.42	Аналитический метод, $M_t=0,1$	-
220	491386.43	1277220.29	Аналитический метод, $M_t=0,1$	-
221	491408.36	1277207.46	Аналитический метод, $M_t=0,1$	-
226	491441.45	1277216.62	Аналитический метод, $M_t=0,1$	-
227	491483.02	1277091.78	Аналитический метод, $M_t=0,1$	-
228	491500.71	1277076.43	Аналитический метод, $M_t=0,1$	-
229	491514.41	1277100.94	Аналитический метод, $M_t=0,1$	-
230	491480.24	1277190.14	Аналитический метод, $M_t=0,1$	-
231	491486.53	1277249.45	Аналитический метод, $M_t=0,1$	-
232	491475.06	1277311.40	Аналитический метод, $M_t=0,1$	-
233	491470.14	1277475.06	Аналитический метод, $M_t=0,1$	-
234	491462.70	1277507.31	Аналитический метод, $M_t=0,1$	-
235	491441.53	1277507.42	Аналитический метод, $M_t=0,1$	-
236	491411.66	1277466.88	Аналитический метод, $M_t=0,1$	-
237	491411.67	1277548.02	Аналитический метод, $M_t=0,1$	-

КАРТА (ПЛАН)				
Границы села Никольское-на-Еманче Староникольского сельского поселения Хохольского муниципального района Воронежской области				
(наименование объекта землеустройства)				
Сведения о местоположении границ объекта землеустройства				
2. Сведения о характерных точках границ объекта землеустройства				
Обозначение характерных точек границ	Координаты, м		Метод определения координат и средняя квадратическая погрешность положения характерной точки (M _t), м	Описание закрепления точки
	X	Y		
1	2	3	4	5
с. Никольское-на-Еманче				
238	491413.57	1277630.57	Аналитический метод, M _t =0,1	-
239	491421.19	1277663.59	Аналитический метод, M _t =0,1	-
240	491436.43	1277711.85	Аналитический метод, M _t =0,1	-
241	491453.89	1277796.31	Аналитический метод, M _t =0,1	-
242	491459.93	1277846.47	Аналитический метод, M _t =0,1	-
243	491463.42	1277899.18	Аналитический метод, M _t =0,1	-
244	491461.70	1277963.00	Аналитический метод, M _t =0,1	-
245	491446.05	1278094.57	Метод спутниковых геодезических измерений (определений), M _t =0,1	-
246	491460.40	1278094.86	Метод спутниковых геодезических измерений (определений), M _t =0,1	-
247	491448.38	1278204.28	Метод спутниковых геодезических измерений (определений), M _t =0,1	-
248	491493.94	1278201.51	Метод спутниковых геодезических измерений (определений), M _t =0,1	-
249	491493.65	1278268.50	Метод спутниковых геодезических измерений (определений), M _t =0,1	-
250	491444.68	1278272.76	Метод спутниковых геодезических измерений (определений), M _t =0,1	-
251	491438.02	1278310.32	Метод спутниковых геодезических измерений (определений), M _t =0,1	-
252	491403.30	1278310.50	Метод спутниковых геодезических измерений (определений), M _t =0,1	-
253	491417.21	1278369.98	Метод спутниковых геодезических измерений (определений), M _t =0,1	-
254	491444.71	1278392.69	Метод спутниковых геодезических измерений (определений), M _t =0,1	-
255	491455.17	1278396.81	Метод спутниковых геодезических измерений (определений), M _t =0,1	-
256	491462.35	1278395.19	Метод спутниковых геодезических измерений (определений), M _t =0,1	-
257	491498.73	1278367.10	Метод спутниковых геодезических измерений (определений), M _t =0,1	-
258	491550.13	1278298.69	Метод спутниковых геодезических измерений (определений), M _t =0,1	-
259	491568.48	1278276.18	Метод спутниковых геодезических измерений (определений), M _t =0,1	-
260	491578.87	1278257.70	Метод спутниковых геодезических измерений (определений), M _t =0,1	-
261	491603.38	1278235.78	Метод спутниковых геодезических измерений (определений), M _t =0,1	-
262	491629.12	1278224.02	Метод спутниковых геодезических измерений (определений), M _t =0,1	-

КАРТА (ПЛАН)				
Границы села Никольское-на-Еманче Староникольского сельского поселения Хохольского муниципального района Воронежской области				
(наименование объекта землеустройства)				
Сведения о местоположении границ объекта землеустройства				
2. Сведения о характерных точках границ объекта землеустройства				
Обозначение характерных точек границ	Координаты, м		Метод определения координат и средняя квадратическая погрешность положения характерной точки (M_t), м	Описание закрепления точки
	X	Y		
1	2	3	4	5
с. Никольское-на-Еманче				
263	491664.44	1278204.39	Метод спутниковых геодезических измерений (определений), $M_t=0,1$	-
264	491695.26	1278177.18	Метод спутниковых геодезических измерений (определений), $M_t=0,1$	-
265	491703.15	1278164.74	Метод спутниковых геодезических измерений (определений), $M_t=0,1$	-
266	491708.89	1278146.99	Метод спутниковых геодезических измерений (определений), $M_t=0,1$	-
267	491709.96	1278130.96	Метод спутниковых геодезических измерений (определений), $M_t=0,1$	-
268	491706.63	1278110.63	Метод спутниковых геодезических измерений (определений), $M_t=0,1$	-
269	491702.93	1278094.35	Метод спутниковых геодезических измерений (определений), $M_t=0,1$	-
270	491702.93	1278080.44	Метод спутниковых геодезических измерений (определений), $M_t=0,1$	-
271	491705.83	1278066.98	Метод спутниковых геодезических измерений (определений), $M_t=0,1$	-
272	491708.64	1278039.07	Метод спутниковых геодезических измерений (определений), $M_t=0,1$	-
273	491707.88	1278009.53	Метод спутниковых геодезических измерений (определений), $M_t=0,1$	-
274	491705.81	1277988.25	Метод спутниковых геодезических измерений (определений), $M_t=0,1$	-
275	491702.48	1277968.08	Метод спутниковых геодезических измерений (определений), $M_t=0,1$	-
276	491695.65	1277950.75	Метод спутниковых геодезических измерений (определений), $M_t=0,1$	-
277	491686.84	1277942.94	Метод спутниковых геодезических измерений (определений), $M_t=0,1$	-
278	491681.96	1277954.35	Метод спутниковых геодезических измерений (определений), $M_t=0,1$	-
279	491656.44	1277965.93	Метод спутниковых геодезических измерений (определений), $M_t=0,1$	-
280	491648.36	1277960.49	Метод спутниковых геодезических измерений (определений), $M_t=0,1$	-
281	491639.27	1277954.37	Метод спутниковых геодезических измерений (определений), $M_t=0,1$	-
282	491627.12	1277946.20	Метод спутниковых геодезических измерений (определений), $M_t=0,1$	-
283	491593.64	1277839.78	Метод спутниковых геодезических измерений (определений), $M_t=0,1$	-
284	491557.80	1277600.16	Метод спутниковых геодезических измерений (определений), $M_t=0,1$	-

КАРТА (ПЛАН)				
Границы села Никольское-на-Еманче Староникольского сельского поселения Хохольского муниципального района Воронежской области				
(наименование объекта землеустройства)				
Сведения о местоположении границ объекта землеустройства				
2. Сведения о характерных точках границ объекта землеустройства				
Обозначение характерных точек границ	Координаты, м		Метод определения координат и средняя квадратическая погрешность положения характерной точки (M _t), м	Описание закрепления точки
	X	Y		
1	2	3	4	5
с. Никольское-на-Еманче				
285	491599.79	1277421.72	Метод спутниковых геодезических измерений (определений), M _t =0,1	-
286	491652.64	1277354.39	Метод спутниковых геодезических измерений (определений), M _t =0,1	-
287	491607.32	1277063.16	Аналитический метод, M _t =0,1	-
288	491589.10	1276991.19	Аналитический метод, M _t =0,1	-
289	491566.04	1276959.94	Аналитический метод, M _t =0,1	-
290	491475.77	1276877.32	Аналитический метод, M _t =0,1	-
291	491464.63	1276856.18	Аналитический метод, M _t =0,1	-
292	491465.42	1276846.85	Аналитический метод, M _t =0,1	-
293	491465.64	1276844.25	Аналитический метод, M _t =0,1	-
294	491358.79	1276856.72	Аналитический метод, M _t =0,1	-
295	491321.49	1276582.81	Аналитический метод, M _t =0,1	-
296	491306.58	1276532.01	Аналитический метод, M _t =0,1	-
297	491303.39	1276523.81	Аналитический метод, M _t =0,1	-
298	491185.55	1276502.37	Аналитический метод, M _t =0,1	-
299	491100.56	1276452.78	Аналитический метод, M _t =0,1	-
300	491112.30	1276433.22	Аналитический метод, M _t =0,1	-
301	491248.05	1276476.62	Аналитический метод, M _t =0,1	-
302	491277.65	1276470.53	Аналитический метод, M _t =0,1	-
303	491241.97	1276440.76	Аналитический метод, M _t =0,1	-
304	491255.02	1276419.43	Метод спутниковых геодезических измерений (определений), M _t =0,1	-
305	491231.31	1276194.65	Метод спутниковых геодезических измерений (определений), M _t =0,1	-
МЗ 4	491166.16	1276191.58	Метод спутниковых геодезических измерений (определений), M _t =0,01	Долговременный межевой знак
306	491149.51	1276118.28	Метод спутниковых геодезических измерений (определений), M _t =0,1	-
307	491108.74	1276053.55	Метод спутниковых геодезических измерений (определений), M _t =0,1	-
308	491071.68	1275856.94	Метод спутниковых геодезических измерений (определений), M _t =0,1	-
309	491060.28	1275830.34	Метод спутниковых геодезических измерений (определений), M _t =0,1	-
310	491077.48	1275711.79	Метод спутниковых геодезических измерений (определений), M _t =0,1	-

КАРТА (ПЛАН)
Границы села Никольское-на-Еманче Староникольского сельского поселения
Хохольского муниципального района Воронежской области
 (наименование объекта землеустройства)

Сведения о местоположении границ объекта землеустройства

2. Сведения о характерных точках границ объекта землеустройства

Обозначение характерных точек границ	Координаты, м		Метод определения координат и средняя квадратическая погрешность положения характерной точки (M _t), м	Описание закрепления точки
	X	Y		
1	2	3	4	5
с. Никольское-на-Еманче				
311	490997.84	1275383.49	Метод спутниковых геодезических измерений (определений), M _t =0,1	-
312	490937.40	1274920.17	Метод спутниковых геодезических измерений (определений), M _t =0,1	-
313	490852.70	1274918.00	Метод спутниковых геодезических измерений (определений), M _t =0,1	-
314	490843.28	1274823.89	Метод спутниковых геодезических измерений (определений), M _t =0,1	-
315	490899.75	1274819.91	Метод спутниковых геодезических измерений (определений), M _t =0,1	-
316	490933.96	1274547.71	Метод спутниковых геодезических измерений (определений), M _t =0,1	-
317	490937.58	1274344.10	Метод спутниковых геодезических измерений (определений), M _t =0,1	-
318	490949.70	1274031.91	Метод спутниковых геодезических измерений (определений), M _t =0,1	-
319	490956.22	1273899.79	Метод спутниковых геодезических измерений (определений), M _t =0,1	-
320	490975.04	1273818.71	Метод спутниковых геодезических измерений (определений), M _t =0,1	-
321	491032.59	1273843.33	Метод спутниковых геодезических измерений (определений), M _t =0,1	-
322	491064.81	1273711.21	Метод спутниковых геодезических измерений (определений), M _t =0,1	-
323	491090.14	1273669.94	Метод спутниковых геодезических измерений (определений), M _t =0,1	-
324	491096.30	1273606.96	Метод спутниковых геодезических измерений (определений), M _t =0,1	-
325	491058.85	1273517.19	Аналитический метод, M _t =0,1	-
326	491026.80	1273398.83	Метод спутниковых геодезических измерений (определений), M _t =0,1	-
327	491038.38	1273280.83	Метод спутниковых геодезических измерений (определений), M _t =0,1	-
328	490866.45	1273385.08	Метод спутниковых геодезических измерений (определений), M _t =0,1	-
329	490678.23	1273430.32	Метод спутниковых геодезических измерений (определений), M _t =0,1	-
330	490678.59	1273369.51	Метод спутниковых геодезических измерений (определений), M _t =0,1	-
331	490737.59	1273339.83	Метод спутниковых геодезических измерений (определений), M _t =0,1	-
332	490775.78	1273250.25	Метод спутниковых геодезических измерений (определений), M _t =0,1	-

КАРТА (ПЛАН)				
Границы села Никольское-на-Еманче Староникольского сельского поселения Хохольского муниципального района Воронежской области				
(наименование объекта землеустройства)				
Сведения о местоположении границ объекта землеустройства				
2. Сведения о характерных точках границ объекта землеустройства				
Обозначение характерных точек границ	Координаты, м		Метод определения координат и средняя квадратическая погрешность положения характерной точки (M_t), м	Описание закрепления точки
	X	Y		
1	2	3	4	5
с. Никольское-на-Еманче				
333	490726.63	1273200.09	Аналитический метод, $M_t=0,1$	-
334	490765.71	1273154.06	Аналитический метод, $M_t=0,1$	-
335	490804.92	1273178.03	Метод спутниковых геодезических измерений (определений), $M_t=0,1$	-
336	490970.34	1273110.35	Метод спутниковых геодезических измерений (определений), $M_t=0,1$	-
337	490931.60	1273052.07	Метод спутниковых геодезических измерений (определений), $M_t=0,1$	-
338	490952.96	1273024.20	Метод спутниковых геодезических измерений (определений), $M_t=0,1$	-
339	490962.55	1272898.96	Метод спутниковых геодезических измерений (определений), $M_t=0,1$	-
МЗ 5	490922.19	1272762.68	Метод спутниковых геодезических измерений (определений), $M_t=0,02$	Долговременный межевой знак
340	490930.52	1272737.34	Метод спутниковых геодезических измерений (определений), $M_t=0,1$	-
341	490951.69	1272698.79	Метод спутниковых геодезических измерений (определений), $M_t=0,1$	-
342	490945.90	1272671.28	Метод спутниковых геодезических измерений (определений), $M_t=0,1$	-
343	490858.85	1272659.34	Метод спутниковых геодезических измерений (определений), $M_t=0,1$	-
344	490839.66	1272398.36	Метод спутниковых геодезических измерений (определений), $M_t=0,1$	-
345	490839.12	1272349.38	Метод спутниковых геодезических измерений (определений), $M_t=0,1$	-
346	490749.90	1272337.91	Метод спутниковых геодезических измерений (определений), $M_t=0,1$	-
347	490676.78	1272318.00	Метод спутниковых геодезических измерений (определений), $M_t=0,1$	-
348	490649.27	1272288.69	Метод спутниковых геодезических измерений (определений), $M_t=0,1$	-
349	490650.36	1272249.23	Метод спутниковых геодезических измерений (определений), $M_t=0,1$	-
350	490765.00	1272267.46	Метод спутниковых геодезических измерений (определений), $M_t=0,1$	-
351	490798.49	1272273.33	Метод спутниковых геодезических измерений (определений), $M_t=0,1$	-
352	490840.21	1272280.36	Метод спутниковых геодезических измерений (определений), $M_t=0,1$	-

КАРТА (ПЛАН)				
Границы села Никольское-на-Еманче Староникольского сельского поселения Хохольского муниципального района Воронежской области (наименование объекта землеустройства)				
Сведения о местоположении границ объекта землеустройства				
2. Сведения о характерных точках границ объекта землеустройства				
Обозначен не характерн ых точек границ	Координаты, м		Метод определения координат и средняя квадратическая погрешность положения характерной точки (M_t), м	Описание закрепления точки
	X	Y		
1	2	3	4	5
с. Никольское-на-Еманче				
353	490800.66	1272126.86	Аналитический метод, $M_t=0,1$	-
354	490794.21	1272102.33	Аналитический метод, $M_t=0,1$	-
355	490775.96	1271964.00	Метод спутниковых геодезических измерений (определений), $M_t=0,1$	-
356	490734.70	1271869.89	Метод спутниковых геодезических измерений (определений), $M_t=0,1$	-
357	490678.41	1271841.66	Метод спутниковых геодезических измерений (определений), $M_t=0,1$	-
358	490607.65	1271727.64	Метод спутниковых геодезических измерений (определений), $M_t=0,1$	-
359	490569.40	1271684.22	Аналитический метод, $M_t=0,1$	-
360	490492.73	1271395.37	Аналитический метод, $M_t=0,1$	-
361	490498.04	1271372.54	Аналитический метод, $M_t=0,1$	-
362	490455.96	1271319.65	Аналитический метод, $M_t=0,1$	-
363	490394.44	1271201.15	Аналитический метод, $M_t=0,1$	-
364	490401.21	1271130.27	Аналитический метод, $M_t=0,1$	-
365	490377.45	1271046.15	Аналитический метод, $M_t=0,1$	-
366	490010.26	1271115.36	Аналитический метод, $M_t=0,1$	-
367	489953.76	1271094.20	Метод спутниковых геодезических измерений (определений), $M_t=0,1$	-
368	489820.37	1271052.94	Метод спутниковых геодезических измерений (определений), $M_t=0,1$	-
369	489816.39	1271034.84	Метод спутниковых геодезических измерений (определений), $M_t=0,1$	-
370	489819.57	1271018.46	Метод спутниковых геодезических измерений (определений), $M_t=0,1$	-
371	489876.54	1270973.90	Метод спутниковых геодезических измерений (определений), $M_t=0,1$	-
372	489932.22	1270937.47	Метод спутниковых геодезических измерений (определений), $M_t=0,1$	-
373	490163.88	1270891.86	Метод спутниковых геодезических измерений (определений), $M_t=0,1$	-
374	490292.01	1270895.48	Метод спутниковых геодезических измерений (определений), $M_t=0,1$	-
375	490425.40	1270915.03	Метод спутниковых геодезических измерений (определений), $M_t=0,1$	-
376	490425.22	1270646.45	Метод спутниковых геодезических измерений (определений), $M_t=0,1$	-
377	490381.42	1270631.61	Метод спутниковых геодезических измерений (определений), $M_t=0,1$	-

КАРТА (ПЛАН)				
Границы села Никольское-на-Еманче Староникольского сельского поселения				
Хохольского муниципального района Воронежской области				
(наименование объекта землеустройства)				
Сведения о местоположении границ объекта землеустройства				
2. Сведения о характерных точках границ объекта землеустройства				
Обозначение характерных точек границ	Координаты, м		Метод определения координат и средняя квадратическая погрешность положения характерной точки (M _t), м	Описание закрепления точки
	X	Y		
1	2	3	4	5
с. Никольское-на-Еманче				
378	490356.44	1270532.61	Метод спутниковых геодезических измерений (определений), M _t =0,1	-
225	490399.05	1270516.50	Метод спутниковых геодезических измерений (определений), M _t =0,1	-
224	490487.91	1270504.38	Метод спутниковых геодезических измерений (определений), M _t =0,1	-
223	490589.08	1270478.13	Метод спутниковых геодезических измерений (определений), M _t =0,1	-
222	490700.81	1270501.04	Метод спутниковых геодезических измерений (определений), M _t =0,1	-
379	490713.55	1270515.95	Аналитический метод, M _t =0,1	-
380	490716.15	1270518.99	Аналитический метод, M _t =0,1	-
381	490731.92	1270528.90	Аналитический метод, M _t =0,1	-
382	490749.28	1270535.00	Аналитический метод, M _t =0,1	-
383	490785.02	1270544.62	Аналитический метод, M _t =0,1	-
384	490859.70	1270577.66	Аналитический метод, M _t =0,1	-
385	490883.43	1270588.79	Аналитический метод, M _t =0,1	-
386	490891.93	1270595.94	Аналитический метод, M _t =0,1	-
387	490904.75	1270610.20	Аналитический метод, M _t =0,1	-
388	490911.55	1270625.65	Аналитический метод, M _t =0,1	-
389	490913.38	1270638.27	Аналитический метод, M _t =0,1	-
390	490914.08	1270650.30	Аналитический метод, M _t =0,1	-
391	490913.54	1270663.50	Аналитический метод, M _t =0,1	-
392	490909.12	1270721.60	Аналитический метод, M _t =0,1	-
393	490904.60	1270761.15	Аналитический метод, M _t =0,1	-
394	490899.67	1270801.04	Аналитический метод, M _t =0,1	-
395	490892.09	1270860.98	Аналитический метод, M _t =0,1	-
396	490884.60	1270938.67	Аналитический метод, M _t =0,1	-
397	490881.19	1270976.47	Аналитический метод, M _t =0,1	-
398	490872.02	1271047.45	Аналитический метод, M _t =0,1	-
399	490868.10	1271073.49	Аналитический метод, M _t =0,1	-
400	490862.96	1271098.37	Аналитический метод, M _t =0,1	-
401	490843.83	1271133.83	Аналитический метод, M _t =0,1	-
402	490835.09	1271153.67	Аналитический метод, M _t =0,1	-
403	490832.63	1271163.32	Аналитический метод, M _t =0,1	-
404	490831.08	1271177.08	Аналитический метод, M _t =0,1	-
405	490832.40	1271193.42	Аналитический метод, M _t =0,1	-
406	490835.80	1271208.98	Аналитический метод, M _t =0,1	-

КАРТА (ПЛАН)				
Границы села Никольское-на-Еманче Староникольского сельского поселения Хохольского муниципального района Воронежской области (наименование объекта землеустройства)				
Сведения о местоположении границ объекта землеустройства				
2. Сведения о характерных точках границ объекта землеустройства				
Обозначен не характерн ых точек границ	Координаты, м		Метод определения координат и средняя квадратическая погрешность положения характерной точки (Mt), м	Описание закрепления точки
	X	Y		
1	2	3	4	5
с. Никольское-на-Еманче				
407	490844.14	1271243.65	Аналитический метод, Mt=0,1	-
408	490857.70	1271283.23	Аналитический метод, Mt=0,1	-
409	490877.90	1271334.84	Аналитический метод, Mt=0,1	-
410	490885.33	1271362.09	Аналитический метод, Mt=0,1	-
411	490888.90	1271381.89	Аналитический метод, Mt=0,1	-
412	490897.75	1271438.56	Аналитический метод, Mt=0,1	-
413	490904.35	1271482.28	Аналитический метод, Mt=0,1	-
414	490909.73	1271525.88	Аналитический метод, Mt=0,1	-
415	490917.16	1271561.61	Аналитический метод, Mt=0,1	-
416	490926.94	1271586.68	Аналитический метод, Mt=0,1	-
417	490952.57	1271644.46	Аналитический метод, Mt=0,1	-
418	490977.00	1271684.25	Аналитический метод, Mt=0,1	-
419	490992.14	1271709.68	Аналитический метод, Mt=0,1	-
420	491030.21	1271775.01	Аналитический метод, Mt=0,1	-
421	491131.42	1271958.23	Аналитический метод, Mt=0,1	-
422	491150.86	1271998.64	Аналитический метод, Mt=0,1	-
423	491175.38	1272050.41	Аналитический метод, Mt=0,1	-
424	491216.48	1272138.22	Аналитический метод, Mt=0,1	-
425	491236.04	1272175.38	Аналитический метод, Mt=0,1	-
426	491249.27	1272203.96	Аналитический метод, Mt=0,1	-
427	491259.18	1272237.04	Аналитический метод, Mt=0,1	-
428	491266.18	1272265.88	Аналитический метод, Mt=0,1	-
429	491267.53	1272279.52	Аналитический метод, Mt=0,1	-
430	491266.94	1272289.36	Аналитический метод, Mt=0,1	-
431	491266.90	1272290.43	Аналитический метод, Mt=0,1	-
432	491262.14	1272308.96	Аналитический метод, Mt=0,1	-
433	491250.33	1272337.68	Аналитический метод, Mt=0,1	-
434	491236.42	1272363.54	Аналитический метод, Mt=0,1	-
435	491222.01	1272395.06	Аналитический метод, Mt=0,1	-
436	491218.93	1272417.08	Аналитический метод, Mt=0,1	-
437	491219.84	1272440.14	Аналитический метод, Mt=0,1	-
438	491223.94	1272460.91	Аналитический метод, Mt=0,1	-
439	491239.43	1272500.27	Аналитический метод, Mt=0,1	-
440	491248.15	1272523.75	Аналитический метод, Mt=0,1	-
441	491258.83	1272555.91	Аналитический метод, Mt=0,1	-
442	491268.90	1272591.59	Аналитический метод, Mt=0,1	-

КАРТА (ПЛАН)				
Границы села Никольское-на-Еманче Староникольского сельского поселения				
Хохольского муниципального района Воронежской области				
(наименование объекта землеустройства)				
Сведения о местоположении границ объекта землеустройства				
2. Сведения о характерных точках границ объекта землеустройства				
Обозначение характерных точек границ	Координаты, м		Метод определения координат и средняя квадратическая погрешность положения характерной точки (M_t), м	Описание закрепления точки
	X	Y		
1	2	3	4	5
с. Никольское-на-Еманче				
443	491271.84	1272607.20	Аналитический метод, $M_t=0,1$	-
444	491276.95	1272648.72	Аналитический метод, $M_t=0,1$	-
445	491286.52	1272825.59	Аналитический метод, $M_t=0,1$	-
446	491294.72	1272825.18	Аналитический метод, $M_t=0,1$	-
447	491304.33	1272824.77	Аналитический метод, $M_t=0,1$	-
448	491292.69	1272653.04	Аналитический метод, $M_t=0,1$	-
449	491290.62	1272638.52	Аналитический метод, $M_t=0,1$	-
450	491280.82	1272589.33	Аналитический метод, $M_t=0,1$	-
451	491276.91	1272577.15	Аналитический метод, $M_t=0,1$	-
452	491270.16	1272553.84	Аналитический метод, $M_t=0,1$	-
453	491259.58	1272521.31	Аналитический метод, $M_t=0,1$	-
454	491252.42	1272499.05	Аналитический метод, $M_t=0,1$	-
455	491238.73	1272456.90	Аналитический метод, $M_t=0,1$	-
456	491234.23	1272438.25	Аналитический метод, $M_t=0,1$	-
457	491233.57	1272411.99	Аналитический метод, $M_t=0,1$	-
458	491239.77	1272388.52	Аналитический метод, $M_t=0,1$	-
459	491267.52	1272345.81	Аналитический метод, $M_t=0,1$	-
460	491280.16	1272315.06	Аналитический метод, $M_t=0,1$	-
461	491284.64	1272293.59	Аналитический метод, $M_t=0,1$	-
462	491284.79	1272278.07	Аналитический метод, $M_t=0,1$	-
463	491281.82	1272257.26	Аналитический метод, $M_t=0,1$	-
464	491278.79	1272244.13	Аналитический метод, $M_t=0,1$	-
465	491273.25	1272226.84	Аналитический метод, $M_t=0,1$	-
466	491240.75	1272158.25	Аналитический метод, $M_t=0,1$	-
467	491216.18	1272108.70	Аналитический метод, $M_t=0,1$	-
468	491164.70	1272000.78	Аналитический метод, $M_t=0,1$	-
469	491105.24	1271882.68	Аналитический метод, $M_t=0,1$	-
470	491088.91	1271851.54	Аналитический метод, $M_t=0,1$	-
471	491022.71	1271724.28	Аналитический метод, $M_t=0,1$	-
472	490968.64	1271634.95	Аналитический метод, $M_t=0,1$	-
473	490940.28	1271589.12	Аналитический метод, $M_t=0,1$	-
474	490932.52	1271571.71	Аналитический метод, $M_t=0,1$	-
475	490925.14	1271541.12	Аналитический метод, $M_t=0,1$	-
476	490914.75	1271468.89	Аналитический метод, $M_t=0,1$	-
477	490906.49	1271395.06	Аналитический метод, $M_t=0,1$	-
478	490902.77	1271369.33	Аналитический метод, $M_t=0,1$	-

КАРТА (ПЛАН)
Границы села Никольское-на-Еманче Староникольского сельского поселения
Хохольского муниципального района Воронежской области
(наименование объекта землеустройства)

Сведения о местоположении границ объекта землеустройства

2. Сведения о характерных точках границ объекта землеустройства

Обозначен не характерн ых точек границ	Координаты, м		Метод определения координат и средняя квадратическая погрешность положения характерной точки (M_t), м	Описание закрепления точки
	X	Y		
1	2	3	4	5
с. Никольское-на-Еманче				
479	490893.16	1271325.08	Аналитический метод, $M_t=0,1$	-
480	490871.69	1271261.25	Аналитический метод, $M_t=0,1$	-
481	490863.99	1271234.90	Аналитический метод, $M_t=0,1$	-
482	490856.67	1271202.42	Аналитический метод, $M_t=0,1$	-
483	490856.31	1271189.04	Аналитический метод, $M_t=0,1$	-
484	490861.03	1271167.33	Аналитический метод, $M_t=0,1$	-
485	490867.82	1271154.32	Аналитический метод, $M_t=0,1$	-
486	490877.72	1271138.97	Аналитический метод, $M_t=0,1$	-
487	490889.37	1271117.98	Аналитический метод, $M_t=0,1$	-
488	490892.81	1271108.95	Аналитический метод, $M_t=0,1$	-
489	490895.37	1271094.77	Аналитический метод, $M_t=0,1$	-
490	490896.66	1271076.62	Аналитический метод, $M_t=0,1$	-
491	490897.87	1271048.66	Аналитический метод, $M_t=0,1$	-
492	490898.87	1270985.99	Аналитический метод, $M_t=0,1$	-
493	490899.68	1270951.96	Аналитический метод, $M_t=0,1$	-
494	490904.94	1270870.25	Аналитический метод, $M_t=0,1$	-
495	490908.72	1270844.15	Аналитический метод, $M_t=0,1$	-
496	490916.58	1270780.83	Аналитический метод, $M_t=0,1$	-
497	490921.09	1270736.62	Аналитический метод, $M_t=0,1$	-
498	490927.74	1270670.62	Аналитический метод, $M_t=0,1$	-
499	490929.51	1270631.86	Аналитический метод, $M_t=0,1$	-
500	490927.55	1270615.92	Аналитический метод, $M_t=0,1$	-
501	490923.67	1270605.61	Аналитический метод, $M_t=0,1$	-
502	490917.75	1270597.44	Аналитический метод, $M_t=0,1$	-
503	490911.11	1270590.29	Аналитический метод, $M_t=0,1$	-
504	490901.78	1270582.50	Аналитический метод, $M_t=0,1$	-
505	490895.01	1270577.27	Аналитический метод, $M_t=0,1$	-
506	490885.33	1270572.28	Аналитический метод, $M_t=0,1$	-
507	490861.56	1270559.80	Аналитический метод, $M_t=0,1$	-
508	490830.20	1270546.11	Аналитический метод, $M_t=0,1$	-
509	490790.47	1270530.56	Аналитический метод, $M_t=0,1$	-
510	490754.84	1270517.97	Аналитический метод, $M_t=0,1$	-
511	490741.44	1270513.20	Аналитический метод, $M_t=0,1$	-
512	490735.35	1270509.25	Аналитический метод, $M_t=0,1$	-
714	490734.56	1270508.59	Метод спутниковых геодезических измерений (определений), $M_t=0,1$	-

КАРТА (ПЛАН)				
Границы села Никольское-на-Еманче Староникольского сельского поселения Хохольского муниципального района Воронежской области (наименование объекта землеустройства)				
Сведения о местоположении границ объекта землеустройства				
2. Сведения о характерных точках границ объекта землеустройства				
Обозначен ие характерн ых точек границ	Координаты, м		Метод определения координат и средняя квадратическая погрешность положения характерной точки (Mt), м	Описание закрепления точки
	X	Y		
1	2	3	4	5
с. Никольское-на-Еманче				
713	490816.75	1270526.64	Метод спутниковых геодезических измерений (определений), Mt=0,1	-
712	491076.65	1270446.64	Метод спутниковых геодезических измерений (определений), Mt=0,1	-
711	491147.23	1270582.38	Метод спутниковых геодезических измерений (определений), Mt=0,1	-
1	491170.50	1270796.30	Метод спутниковых геодезических измерений (определений), Mt=0,1	-

КАРТА (ПЛАН)				
Границы села Никольское-на-Еманче Староникольского сельского поселения Хохольского муниципального района Воронежской области (наименование объекта землеустройства)				
Сведения о местоположении границ объекта землеустройства				
3. Сведения о характерных точках части (частей) границы объекта землеустройства				
Обозначение характерных точек границ	Координаты, м		Метод определения координат и средняя квадратическая погрешность положения характерной точки (M_t), м	Описание закрепления точки
	X	Y		
1	2	3	4	5
с. Никольское-на-Еманче				
Часть №1				
-	-	-	-	-
4. Сведения о частях границ объекта землеустройства, совпадающих с местоположением внешних границ природных объектов и (или) объектов искусственного происхождения				
Обозначение части границ		Описание прохождения части границ		
от точки	до точки			
1	2	3		
1	M3 1	проходит по степной растительности, следует по восточной стороне полосы древесно-кустарниковых насаждений в СВ направлении		
M3 1	2	проходит по южной окраине пахотного массива в ЮВ направлении		
2	3	проходит по пахотному массиву в ЮВ направлении		
3	4	проходит по пахотному массиву, следует по степной растительности в ЮВ направлении		
4	5	проходит по степной растительности в ЮВ направлении		
5	6	проходит по степной растительности в СВ направлении		
6	7	проходит по степной растительности в СВ направлении		
7	8	проходит по южной окраине пахотного массива и продолжается по степной растительности в северном направлении		
8	9	проходит по южной окраине пахотного массива в восточном направлении		
9	10	проходит по южной окраине пахотного массива, вдоль степной растительности в ЮВ направлении		
10	11	проходит по южной окраине пахотного массива, вдоль степной растительности в ЮВ направлении		
11	12	проходит по южной окраине пахотного массива, вдоль степной растительности в ЮВ направлении		
12	13	проходит по южной окраине пахотного массива в СВ направлении		
13	14	проходит по южной окраине пахотного массива в СВ направлении		
14	15	проходит по южной окраине пахотного массива в СВ направлении		
15	16	проходит по восточной окраине пахотного массива в СВ направлении		
16	17	проходит по восточной окраине пахотного массива в СВ направлении		
17	18	проходит по степной растительности в СВ направлении		
18	19	проходит по восточной окраине пахотного массива в северном направлении		

КАРТА (ПЛАН) Границы села Никольское-на-Еманче Староникольского сельского поселения Хохольского муниципального района Воронежской области (наименование объекта землеустройства)		
Сведения о местоположении границ объекта землеустройства с. Никольское-на-Еманче		
4.Сведения о частях границ объекта землеустройства, совпадающих с местоположением внешних границ природных объектов и (или) объектов искусственного происхождения		
Обозначение части границ		Описание прохождения части границ
от точки	до точки	
1	2	3
19	20	проходит по северной окраине пахотного массива в СЗ направлении
20	21	проходит по северной окраине пахотного массива, по степной растительности в СЗ направлении
21	22	проходит по северной окраине пахотного массива, по степной растительности в СЗ направлении
22	23	проходит по северной окраине пахотного массива в СЗ направлении
23	24	проходит по степной и древесно-кустарниковой растительности в северном направлении
24	25	проходит по степной растительности вдоль северной стороны усадеб в ЮВ направлении
25	26	проходит по северной стороне грунтовой дороги в ЮВ направлении
26	27	проходит по северной стороне огорода в СВ направлении
27	28	проходит по восточной стороне приусадебного участка в ЮВ направлении
28	29	проходит по восточной стороне приусадебного участка в ЮВ направлении
29	30	проходит по восточной стороне приусадебных участков и пересекая грунтовую дорогу продолжается по восточной стороне огородов в ЮВ направлении
30	31	проходит по восточной стороне огородов в южном направлении
31	32	проходит по северной стороне огородов в ЮВ направлении
32	33	проходит по степной растительности в восточном направлении
33	34	проходит по западной стороне кладбища в северном направлении
34	35	проходит по северной стороне кладбища в СВ направлении
35	36	проходит по северной стороне кладбища в восточном направлении
36	37	проходит по восточной стороне кладбища, вдоль западной стороны автомобильной дороги общего пользования местного значения в ЮВ направлении
37	38	пересекает автомобильную дорогу общего пользования местного значения и продолжается по степной растительности в восточном направлении
38	39	проходит по степной растительности в восточном направлении
39	40	проходит по степной растительности в ЮВ направлении
40	41	проходит по степной растительности в южном направлении

КАРТА (ПЛАН)		
<u>Границы села Никольское-на-Еманче Староникольского сельского поселения</u>		
<u>Хохольского муниципального района Воронежской области</u>		
(наименование объекта землеустройства)		
Сведения о местоположении границ объекта землеустройства		
с. Никольское-на-Еманче		
4. Сведения о частях границ объекта землеустройства, совпадающих с местоположением внешних границ природных объектов и (или) объектов искусственного происхождения		
Обозначение части границ		Описание прохождения части границ
от точки	до точки	
1	2	3
41	42	проходит по степной растительности и пересекает грунтовую дорогу в ЮВ направлении
42	43	проходит по восточной стороне грунтовой дороги в ЮЗ направлении
43	44	пересекает грунтовую дорогу в ЮЗ направлении
44	45	проходит по восточной стороне усадьбы в южном направлении
45	46	проходит по южной стороне усадьбы в западном направлении
46	47	проходит по восточной стороне усадьбы в южном направлении
47	48	проходит по древесно-кустарниковой растительности в южном направлении
48	49	проходит по древесно-кустарниковой растительности в восточном направлении
49	50	проходит по древесно-кустарниковой растительности в южном направлении
50	51	проходит по древесно-кустарниковой растительности в восточном направлении
51	52	проходит по древесно-кустарниковой растительности в северном направлении
52	53	проходит по древесно-кустарниковой растительности в восточном направлении
53	54	проходит по древесно-кустарниковой растительности в северном направлении
54	55	проходит по северной стороне огородов улицы Центральной в СВ направлении
55	56	проходит по северной стороне огородов улицы Центральной в СВ направлении
56	57	проходит по северной стороне огородов улицы Центральной в СВ направлении
57	58	проходит по северной стороне огородов улицы Центральной в СВ направлении
58	59	проходит по степной растительности и пересекает грунтовую дорогу в СВ направлении
59	60	проходит по степной растительности и пересекает грунтовую дорогу в СВ направлении
60	61	проходит по степной растительности и пересекает грунтовую дорогу в СВ направлении
61	62	проходит по степной растительности и пересекает грунтовую дорогу в СВ направлении
62	63	проходит по западной стороне огородов в северном направлении
63	64	проходит по северной стороне огородов в СВ направлении

КАРТА (ПЛАН)
Границы села Никольское-на-Еманче Староникольского сельского поселения
Хохольского муниципального района Воронежской области
(наименование объекта землеустройства)

Сведения о местоположении границ объекта землеустройства

с. Никольское-на-Еманче

4. Сведения о частях границ объекта землеустройства, совпадающих с местоположением внешних границ природных объектов и (или) объектов искусственного происхождения

Обозначение части границ		Описание прохождения части границ
от точки	до точки	
1	2	3
64	65	проходит по восточной стороне огородов в южном направлении
65	66	проходит по степной растительности и пересекает грунтовую дорогу в СВ направлении
66	67	проходит по степной растительности вдоль южной стороны грунтовой дороги в СВ направлении
67	68	проходит по степной растительности вдоль южной стороны грунтовой дороги в СВ направлении
68	69	проходит по степной растительности вдоль южной стороны грунтовой дороги в СВ направлении
69	70	проходит по степной растительности и пересекает две грунтовых дороги в СЗ направлении
70	71	проходит по степной растительности в СЗ направлении
71	72	проходит по степной растительности в северном направлении
72	73	проходит по степной растительности и пересекает грунтовую дорогу в СЗ направлении
73	74	проходит по степной растительности в СЗ направлении
74	75	проходит по степной растительности в СВ направлении
75	76	проходит по степной растительности в СВ направлении
76	77	проходит по степной растительности, вдоль ЮЗ стороны грунтовой дороги в СЗ направлении
77	78	проходит по северной стороне древесно-кустарниковой растительности в СЗ направлении
78	79	проходит по северной стороне древесно-кустарниковой растительности в СЗ направлении
79	80	проходит по северной стороне древесно-кустарниковой растительности и продолжается по степной растительности с СЗ направлением
80	81	проходит по степной растительности в СЗ направлении
81	82	проходит по восточной стороне пахотного массива в северном направлении
82	83	проходит по юго-восточной стороне пахотного массива и пересекает грунтовую дорогу в СВ направлении
83	84	проходит по степной растительности в СВ направлении
84	85	проходит по степной растительности в ЮВ направлении
85	86	проходит по степной растительности в ЮВ направлении
86	87	проходит по древесно-кустарниковой растительности и продолжается по степной растительности в ЮВ направлении
87	88	проходит по степной растительности в ЮВ направлении

КАРТА (ПЛАН)
Границы села Никольское-на-Еманче Староникольского сельского поселения
Хохольского муниципального района Воронежской области
(наименование объекта землеустройства)

Сведения о местоположении границ объекта землеустройства

с. Никольское-на-Еманче

4. Сведения о частях границ объекта землеустройства, совпадающих с местоположением внешних границ природных объектов и (или) объектов искусственного происхождения

Обозначение части границ		Описание прохождения части границ
от точки	до точки	
1	2	3
88	89	проходит по степной растительности в ЮВ направлении
89	90	проходит по степной растительности в ЮВ направлении
90	91	проходит по древесно-кустарниковой растительности и степной растительности в ЮВ направлении
91	92	пересекает вершину оврага, продолжается по степной растительности и пересекает грунтовую дорогу в ЮВ направлении
92	93	проходит по древесно-кустарниковой растительности, пересекает грунтовую дорогу и продолжается по степной растительности в ЮВ направлении
93	94	проходит по степной растительности в ЮВ направлении
94	95	проходит по степной растительности в ЮЗ направлении
95	96	проходит по степной растительности в ЮВ направлении
96	97	проходит по степной растительности в СВ направлении
97	98	проходит по степной растительности в СВ направлении
98	99	проходит по степной растительности в северном направлении
99	100	проходит по степной растительности в СВ направлении
100	МЗ 2	проходит по степной растительности в СВ направлении
МЗ 2	101	проходит по степной растительности в ЮВ направлении
101	102	проходит по степной растительности в ЮВ направлении
102	103	проходит по степной растительности и пересекает грунтовую дорогу в восточном направлении
103	104	проходит по степной растительности в ЮВ направлении
104	105	проходит по степной растительности в ЮВ направлении
105	106	проходит по степной растительности в ЮВ направлении
106	107	проходит по степной растительности в ЮВ направлении
107	108	проходит по степной растительности и пересекает грунтовую дорогу в восточном направлении
108	109	проходит по степной растительности и продолжается по восточной окраине пахотного массива, пересекая грунтовую дорогу в СЗ направлении
109	110	проходит по степной растительности в ЮВ направлении
110	111	проходит по степной растительности в СВ направлении
111	112	проходит по древесно-кустарниковой растительности в ЮВ направлении
112	113	проходит по древесно-кустарниковой растительности в ЮВ направлении
113	114	проходит по древесно-кустарниковой растительности в ЮВ направлении

КАРТА (ПЛАН)		
<u>Границы села Никольское-на-Еманче Староникольского сельского поселения</u>		
<u>Хохольского муниципального района Воронежской области</u>		
(наименование объекта землеустройства)		
Сведения о местоположении границ объекта землеустройства		
с. Никольское-на-Еманче		
4.Сведения о частях границ объекта землеустройства, совпадающих с местоположением внешних границ природных объектов и (или) объектов искусственного происхождения		
Обозначение части границ		Описание прохождения части границ
от точки	до точки	
1	2	3
114	115	проходит по степной растительности в СВ направлении
115	116	проходит по степной растительности в ЮВ направлении
116	117	проходит по степной растительности в ЮЗ направлении
117	118	проходит по степной растительности в ЮЗ направлении
118	119	проходит по редкой древесно-кустарниковой растительности в ЮВ направлении
119	120	проходит по древесно-кустарниковой растительности в СВ направлении
120	121	проходит по степной растительности в ЮВ направлении
121	122	пересекает грунтовую дорогу в ЮЗ направлении
122	123	проходит по северной стороне огородов улицы Центральной в восточном направлении
123	124	проходит по северной стороне огородов улицы Центральной в восточном направлении
124	125	проходит по степной растительности в ЮВ направлении
125	126	проходит по степной растительности в СВ направлении
126	127	проходит по степной растительности в СВ направлении
127	128	проходит по степной растительности в северном направлении
128	129	проходит по степной растительности в СВ направлении
129	130	проходит по степной растительности в СВ направлении
130	131	проходит по степной растительности в СВ направлении
131	132	проходит по древесно-кустарниковой и степной растительности в ЮВ направлении
132	133	проходит по северной стороне огородов улицы Центральной в СВ направлении
133	134	проходит по северной стороне огородов улицы Центральной в ЮВ направлении
134	135	проходит по северной стороне огородов улицы Центральной в СВ направлении
135	136	проходит по древесно-кустарниковой растительности, вдоль западной стороны производственной зоны в СВ направлении
136	137	проходит по древесно-кустарниковой растительности, вдоль западной стороны производственной зоны в СВ направлении
137	138	проходит по степной растительности, вдоль западной стороны производственной зоны и пересекает грунтовую дорогу в СВ направлении
138	139	проходит по степной растительности, вдоль западной стороны производственной зоны в СВ направлении
139	140	проходит по степной растительности, вдоль западной стороны производственной зоны в СВ направлении
140	141	проходит по степной растительности, вдоль северной стороны производственной зоны в восточном направлении

КАРТА (ПЛАН)
Границы села Никольское-на-Еманче Староникольского сельского поселения
Хохольского муниципального района Воронежской области
(наименование объекта землеустройства)

Сведения о местоположении границ объекта землеустройства

с. Никольское-на-Еманче

4. Сведения о частях границ объекта землеустройства, совпадающих с местоположением внешних границ природных объектов и (или) объектов искусственного происхождения

Обозначение части границ		Описание прохождения части границ
от точки	до точки	
1	2	3
141	142	проходит по степной растительности, вдоль западной стороны производственной зоны, пересекая грунтовую дорогу в северном направлении
142	143	проходит по степной растительности, вдоль западной стороны производственной зоны в СВ направлении
143	144	проходит по степной растительности, вдоль западной стороны производственной зоны в северном направлении
144	145	проходит по южной стороне защитной лесополосы, вдоль северной стороны производственной зоны в восточном направлении
145	146	проходит по степной растительности, вдоль восточной стороны производственной зоны в южном направлении
146	147	проходит по степной растительности, вдоль восточной стороны производственной зоны в ЮЗ направлении
147	148	проходит по степной растительности, вдоль восточной стороны производственной зоны в южном направлении
148	149	проходит по степной растительности, вдоль восточной стороны производственной зоны в южном направлении
149	150	проходит по степной растительности, вдоль восточной стороны производственной зоны в ЮВ направлении
150	МЗ 3	проходит по степной растительности, вдоль восточной стороны производственной зоны в ЮВ направлении
МЗ 3	151	проходит по степной растительности в СВ направлении
151	152	проходит по степной растительности в ЮВ направлении
152	153	проходит по степной растительности в восточном направлении
153	154	проходит по степной растительности в восточном направлении
154	155	проходит по степной растительности в восточном направлении
155	156	проходит по степной растительности в ЮВ направлении
156	157	проходит по северной стороне огородов улицы Центральной в восточном направлении
157	158	проходит по восточной стороне огородов улицы Центральной в южном направлении
158	159	проходит по степной растительности в ЮВ направлении
159	160	проходит по древесно-кустарниковой растительности и пересекает грунтовую дорогу в южном направлении
160	161	проходит по южной стороне грунтовой дороги в восточном направлении
161	162	проходит по луговой растительности в ЮВ направлении
162	163	проходит по луговой растительности в ЮВ направлении
163	164	проходит по луговой растительности в ЮЗ направлении

КАРТА (ПЛАН)		
Границы села Никольское-на-Еманче Староникольского сельского поселения		
Хохольского муниципального района Воронежской области		
(наименование объекта землеустройства)		
Сведения о местоположении границ объекта землеустройства		
с. Никольское-на-Еманче		
4.Сведения о частях границ объекта землеустройства, совпадающих с местоположением внешних границ природных объектов и (или) объектов искусственного происхождения		
Обозначение части границ		Описание прохождения части границ
от точки	до точки	
1	2	3
164	165	проходит по северной стороне грунтовой дороги в СВ направлении
165	166	проходит по северной стороне грунтовой дороги в СВ направлении
166	167	проходит по северной стороне грунтовой дороги в СВ направлении
167	168	проходит по северной стороне грунтовой дороги в ЮВ направлении
168	169	проходит по северной стороне грунтовой дороги в ЮВ направлении
169	170	проходит по северной стороне грунтовой дороги в восточном направлении
170	171	проходит по северной стороне грунтовой дороги в СВ направлении
171	172	проходит по северной стороне грунтовой дороги в СВ направлении
172	173	проходит по северной стороне грунтовой дороги в ЮВ направлении
173	174	проходит по северной стороне грунтовой дороги в ЮВ направлении
174	175	проходит по северной стороне грунтовой дороги, пересекая другую грунтовую дорогу в ЮВ направлении
175	176	проходит по восточной стороне грунтовой дороги в ЮВ направлении
176	177	проходит по восточной стороне грунтовой дороги в ЮВ направлении
177	178	проходит по восточной стороне грунтовой дороги в ЮВ направлении
178	179	проходит по восточной стороне грунтовой дороги в ЮВ направлении
179	180	проходит по восточной стороне грунтовой дороги в ЮВ направлении
180	181	проходит по восточной стороне грунтовой дороги в ЮВ направлении
181	182	проходит по восточной стороне грунтовой дороги в ЮВ направлении
182	183	проходит по восточной стороне грунтовой дороги в ЮВ направлении
183	184	проходит по восточной стороне грунтовой дороги в ЮВ направлении
184	185	проходит по восточной стороне грунтовой дороги в ЮВ направлении
185	186	проходит по восточной стороне грунтовой дороги в ЮВ направлении

КАРТА (ПЛАН)
Границы села Никольское-на-Еманче Староникольского сельского поселения
Хохольского муниципального района Воронежской области
(наименование объекта землеустройства)

Сведения о местоположении границ объекта землеустройства

с. Никольское-на-Еманче

4. Сведения о частях границ объекта землеустройства, совпадающих с местоположением внешних границ природных объектов и (или) объектов искусственного происхождения

Обозначение части границ		Описание прохождения части границ
от точки	до точки	
1	2	3
186	187	проходит по восточной стороне грунтовой дороги в ЮЗ направлении
187	188	проходит по древесно-кустарниковой растительности в ЮЗ направлении
188	189	проходит по древесно-кустарниковой растительности в СВ направлении
189	190	проходит по древесно-кустарниковой растительности в восточном
190	191	проходит по луговой растительности в ЮВ направлении
191	192	проходит по степной растительности в ЮВ направлении
192	193	проходит по степной растительности в ЮЗ направлении
193	194	проходит по степной растительности в ЮЗ направлении
194	195	проходит по степной растительности в ЮВ направлении
195	196	проходит по степной растительности в СЗ направлении
196	197	проходит по южной стороне приусадебного участка в ЮЗ направлении
197	198	проходит по западной стороне приусадебного участка в СЗ направлении
198	199	проходит по древесно-кустарниковой растительности в северном
199	200	проходит по древесно-кустарниковой растительности в ЮЗ направлении
200	201	проходит по южной стороне усадьбы в западном направлении
201	202	проходит по древесно-кустарниковой растительности в СЗ направлении
202	МЗ 6	проходит по древесно-кустарниковой и степной растительности в СЗ направлении
МЗ 6	203	проходит по степной растительности в северном направлении
203	204	проходит по степной растительности, местами закустаренной в СЗ направлении
204	205	проходит по степной растительности, местами закустаренной в СЗ направлении
205	206	проходит по степной растительности, местами закустаренной в ЮЗ направлении
206	207	проходит по степной растительности, местами закустаренной в ЮЗ направлении
207	208	проходит по степной растительности, местами закустаренной в ЮЗ направлении

КАРТА (ПЛАН)		
<u>Границы села Никольское-на-Еманче Староникольского сельского поселения</u>		
<u>Хохольского муниципального района Воронежской области</u>		
(наименование объекта землеустройства)		
Сведения о местоположении границ объекта землеустройства		
с. Никольское-на-Еманче		
4. Сведения о частях границ объекта землеустройства, совпадающих с местоположением внешних границ природных объектов и (или) объектов искусственного происхождения		
Обозначение части границ		Описание прохождения части границ
от точки	до точки	
1	2	3
208	209	проходит по степной растительности, местами закустаренной в ЮЗ направлении
209	210	проходит по степной растительности, местами закустаренной в ЮЗ направлении
210	211	проходит по степной растительности, местами закустаренной в ЮЗ направлении
211	212	проходит по степной растительности, местами закустаренной в ЮЗ направлении
212	213	проходит по степной растительности, местами закустаренной в СЗ направлении
213	214	проходит по степной растительности, местами закустаренной в СЗ направлении
214	215	проходит по степной растительности, местами закустаренной в ЮЗ направлении
215	216	проходит по степной растительности, местами закустаренной в западном направлении
216	217	проходит по древесно-кустарниковой растительности в ЮЗ направлении
217	218	проходит по древесно-кустарниковой растительности в ЮЗ направлении
218	219	проходит по древесно-кустарниковой растительности в СЗ направлении
219	220	проходит по древесно-кустарниковой растительности в северном направлении
220	221	проходит по древесно-кустарниковой растительности в СЗ направлении
221	226	проходит по луговой растительности в СВ направлении
226	227	проходит по луговой растительности в СЗ направлении
227	228	проходит по луговой растительности в СЗ направлении
228	229	проходит по редкой древесно-кустарниковой растительности в СВ направлении
229	230	проходит по луговой растительности в ЮВ направлении
230	231	проходит по древесно-кустарниковой растительности в СВ направлении
231	232	проходит по древесно-кустарниковой растительности в ЮВ направлении
232	233	проходит по древесно-кустарниковой растительности в восточном направлении
233	234	проходит по древесно-кустарниковой растительности в ЮВ направлении
234	235	проходит по древесно-кустарниковой растительности в южном направлении

КАРТА (ПЛАН)		
Границы села Никольское-на-Еманче Староникольского сельского поселения Хохольского муниципального района Воронежской области (наименование объекта землеустройства)		
Сведения о местоположении границ объекта землеустройства		
с. Никольское-на-Еманче		
4.Сведения о частях границ объекта землеустройства, совпадающих с местоположением внешних границ природных объектов и (или) объектов искусственного происхождения		
Обозначение части границ		Описание прохождения части границ
от точки	до точки	
1	2	3
235	236	проходит по высокотравной влаголюбивой растительности в ЮЗ направлении
236	237	проходит по степной растительности, местами закустаренной в восточном направлении
237	238	проходит по степной растительности, местами закустаренной в восточном направлении
238	239	проходит по степной растительности, местами закустаренной в СВ направлении
239	240	проходит по степной растительности, местами закустаренной в СВ направлении
240	241	проходит по степной растительности, местами закустаренной в СВ направлении
241	242	проходит по степной растительности, местами закустаренной в СВ направлении
242	243	проходит по степной растительности, местами закустаренной в СВ направлении
243	244	проходит по степной растительности, местами закустаренной в СВ направлении
244	245	проходит по степной растительности, местами закустаренной в ЮВ направлении
245	246	проходит по степной растительности, местами закустаренной в северном направлении до точки
246	247	проходит по луговой растительности в ЮВ направлении
247	248	проходит по древесно-кустарниковой растительности в северном направлении
248	249	проходит по древесно-кустарниковой растительности в восточном направлении
249	250	проходит по древесно-кустарниковой растительности в южном направлении
250	251	проходит по древесно-кустарниковой растительности в ЮВ направлении
251	252	проходит по древесно-кустарниковой растительности в южном направлении
252	253	проходит по древесно-кустарниковой растительности в СВ направлении
253	254	проходит по западной стороне грунтовой дороги в СВ направлении
254	255	проходит по западной стороне грунтовой дороги в СВ направлении

КАРТА (ПЛАН)		
Границы села Никольское-на-Еманче Староникольского сельского поселения Хохольского муниципального района Воронежской области (наименование объекта землеустройства)		
Сведения о местоположении границ объекта землеустройства		
с. Никольское-на-Еманче		
4. Сведения о частях границ объекта землеустройства, совпадающих с местоположением внешних границ природных объектов и (или) объектов искусственного происхождения		
Обозначение части границ		Описание прохождения части границ
от точки	до точки	
1	2	3
255	256	проходит по западной стороне грунтовой дороги в СЗ направлении
256	257	проходит по западной стороне грунтовой дороги в СЗ направлении
257	258	проходит по западной стороне грунтовой дороги в СЗ направлении
258	259	проходит по западной стороне грунтовой дороги в СЗ направлении
259	260	проходит по западной стороне грунтовой дороги в СЗ направлении
260	261	проходит по западной стороне грунтовой дороги в СЗ направлении
261	262	проходит по западной стороне грунтовой дороги в СЗ направлении
262	263	проходит по западной стороне грунтовой дороги в СЗ направлении
263	264	проходит по западной стороне грунтовой дороги в СЗ направлении
264	265	проходит по западной стороне грунтовой дороги в СЗ направлении
265	266	проходит по западной стороне грунтовой дороги в СЗ направлении
266	267	проходит по западной стороне грунтовой дороги в СЗ направлении
267	268	проходит по южной стороне грунтовой дороги в ЮЗ направлении
268	269	проходит по южной стороне грунтовой дороги в ЮЗ направлении
269	270	проходит по южной стороне грунтовой дороги в западном направлении
270	271	проходит по южной стороне грунтовой дороги в СЗ направлении
271	272	проходит по южной стороне грунтовой дороги в СЗ направлении
272	273	проходит по южной стороне грунтовой дороги в западном направлении
273	274	проходит по южной стороне грунтовой дороги в ЮЗ направлении

КАРТА (ПЛАН)
Границы села Никольское-на-Еманче Староникольского сельского поселения
Хохольского муниципального района Воронежской области
(наименование объекта землеустройства)

Сведения о местоположении границ объекта землеустройства

с. Никольское-на-Еманче

4. Сведения о частях границ объекта землеустройства, совпадающих с местоположением внешних границ природных объектов и (или) объектов искусственного происхождения

Обозначение части границ		Описание прохождения части границ
от точки	до точки	
1	2	3
274	275	проходит по степной растительности в ЮЗ направлении
275	276	проходит по степной растительности в ЮЗ направлении
276	277	пересекает грунтовую дорогу, проходит по степной растительности в ЮЗ направлении до точки
277	278	проходит по степной растительности в ЮВ направлении
278	279	проходит по степной растительности в ЮВ направлении
279	280	проходит по степной растительности, местами закустаренной в ЮЗ направлении
280	281	проходит по степной растительности, местами закустаренной в ЮЗ направлении
281	282	проходит по степной растительности, местами закустаренной в ЮЗ направлении
282	283	проходит по степной растительности, местами закустаренной в ЮЗ направлении
283	284	проходит по степной растительности, местами закустаренной в ЮЗ направлении
284	285	проходит по степной растительности, местами закустаренной в СЗ направлении
285	286	проходит по степной растительности, местами закустаренной в СЗ направлении
286	287	проходит по степной растительности, местами закустаренной в ЮЗ направлении
287	288	проходит по степной растительности в ЮЗ направлении
288	289	проходит по степной растительности в ЮЗ направлении
289	290	проходит по степной растительности в ЮЗ направлении
290	291	проходит по степной растительности в ЮЗ направлении

КАРТА (ПЛАН)		
Границы села Никольское-на-Еманче Староникольского сельского поселения Хохольского муниципального района Воронежской области (наименование объекта землеустройства)		
Сведения о местоположении границ объекта землеустройства		
с. Никольское-на-Еманче		
4. Сведения о частях границ объекта землеустройства, совпадающих с местоположением внешних границ природных объектов и (или) объектов искусственного происхождения		
Обозначение части границ		Описание прохождения части границ
от точки	до точки	
1	2	3
291	292	проходит по степной растительности в западном направлении
292	293	проходит по степной растительности в западном направлении
293	294	проходит по степной растительности, местами закустаренной, пересекает грунтовую дорогу в ЮВ направлении
294	295	проходит по степной растительности, местами закустаренной в ЮЗ направлении
295	296	проходит по южной стороне грунтовой дороги, пересекая другую грунтовую дорогу в ЮЗ направлении
296	297	пересекает грунтовую дорогу в ЮЗ направлении
297	298	проходит по восточной стороне приусадебного участка в ЮЗ направлении
298	299	проходит по степной растительности в ЮЗ направлении
299	300	проходит по степной растительности в СЗ направлении
300	301	проходит по степной растительности в СВ направлении
301	302	проходит по древесно-кустарниковой растительности в СЗ направлении
302	303	проходит по южной стороне грунтовой дороги в ЮЗ направлении
303	304	пересекает грунтовую дорогу в СЗ направлении
304	305	проходит по степной растительности в ЮЗ направлении
305	МЗ 4	проходит по степной растительности в южном направлении
МЗ 4	306	проходит по степной растительности в ЮЗ направлении

КАРТА (ПЛАН)
Границы села Никольское-на-Еманче Староникольского сельского поселения
Хохольского муниципального района Воронежской области
(наименование объекта землеустройства)

Сведения о местоположении границ объекта землеустройства

с. Никольское-на-Еманче

4. Сведения о частях границ объекта землеустройства, совпадающих с местоположением внешних границ природных объектов и (или) объектов искусственного происхождения

Обозначение части границ		Описание прохождения части границ
от точки	до точки	
1	2	3
306	307	проходит по степной растительности в ЮЗ направлении
307	308	проходит по степной растительности в ЮЗ направлении
308	309	проходит по южной стороне огорода улицы Бахметьева в ЮЗ направлении
309	310	проходит по древесно-кустарниковой растительности в СЗ направлении
310	311	проходит по древесно-кустарниковой растительности, пересекает грунтовую дорогу и продолжается по степной растительности в ЮЗ направлении
311	312	проходит по степной растительности в ЮЗ направлении
312	313	проходит по восточной стороне древесно-кустарниковых насаждений в южном направлении
313	314	проходит по южной стороне древесно-кустарниковых насаждений в ЮЗ направлении
314	315	проходит по западной стороне древесно-кустарниковых насаждений в северном направлении
315	316	проходит по степной растительности в СЗ направлении
316	317	проходит по степной растительности в западном направлении
317	318	пересекает грунтовую дорогу, продолжается по степной растительности, пересекая овраг и другую грунтовую дорогу в западном направлении
318	319	проходит по древесно-кустарниковой растительности и южной стороне огородов улицы Бахметьева в западном направлении
319	320	проходит по южной стороне огородов улицы Бахметьева в СЗ направлении
320	321	проходит по древесно-кустарниковой растительности в СВ направлении
321	322	проходит по древесно-кустарниковой и степной растительности в СЗ направлении
322	323	проходит по степной растительности в СЗ направлении
323	324	проходит по южной стороне огорода улицы Бахметьева в западном направлении
324	325	проходит по степной растительности, вдоль южной стороны усадьбы улицы Бахметьева в ЮЗ направлении
325	326	проходит по степной растительности, вдоль южной стороны усадьбы улицы Бахметьева в ЮЗ направлении
326	327	проходит по степной растительности и пересекает две грунтовых дороги в СЗ направлении
327	328	проходит по степной растительности, вдоль ЮЗ стороны грунтовой дороги в ЮВ направлении

КАРТА (ПЛАН)		
Границы села Никольское-на-Еманче Староникольского сельского поселения Хохольского муниципального района Воронежской области (наименование объекта землеустройства)		
Сведения о местоположении границ объекта землеустройства		
с. Никольское-на-Еманче		
4.Сведения о частях границ объекта землеустройства, совпадающих с местоположением внешних границ природных объектов и (или) объектов искусственного происхождения		
Обозначение части границ		Описание прохождения части границ
от точки	до точки	
1	2	3
328	329	проходит по западному краю пахотного массива в ЮВ направлении
329	330	проходит по степной растительности в западном направлении
330	331	проходит по степной растительности в СЗ направлении
331	332	проходит по южной стороне древесно-кустарниковой растительности в СЗ направлении
332	333	проходит по южной стороне древесно-кустарниковой растительности в ЮЗ направлении
333	334	проходит по южной стороне древесно-кустарниковой растительности в СЗ направлении
334	335	проходит по западной стороне древесно-кустарниковой растительности в СВ направлении
335	336	проходит по степной растительности, вдоль западной стороны огородов в СЗ направлении
336	337	проходит по древесно-кустарниковой растительности в ЮЗ направлении
337	338	проходит по северной стороне пахотного массива в СЗ направлении
338	339	проходит по северной стороне пахотного массива и пересекает грунтовую дорогу в западном направлении
339	МЗ 5	проходит по северной стороне пахотного массива в ЮЗ направлении
МЗ 5	340	проходит по южной стороне приусадебного участка в СЗ направлении
340	341	проходит по степной растительности, пересекая грунтовую дорогу в СЗ направлении
341	342	проходит по южной стороне огородов улицы Бахметьева в ЮЗ направлении
342	343	проходит по древесно-кустарниковой растительности в ЮЗ направлении
343	344	проходит по древесно-кустарниковой и степной растительности в западном направлении
344	345	проходит по древесно-кустарниковой растительности в западном направлении
345	346	проходит по западной стороне древесно-кустарниковой растительности, вдоль восточной стороны усадеб улицы Бахметьева в ЮЗ направлении
346	347	проходит по западной стороне древесно-кустарниковой растительности, вдоль восточной стороны усадеб улицы Бахметьева в ЮЗ направлении
347	348	проходит по западной стороне древесно-кустарниковой растительности, вдоль ЮВ стороны огородов улицы Бахметьева в ЮЗ направлении

КАРТА (ПЛАН)		
<u>Границы села Никольское-на-Еманче Староникольского сельского поселения</u>		
<u>Хохольского муниципального района Воронежской области</u>		
(наименование объекта землеустройства)		
Сведения о местоположении границ объекта землеустройства		
с. Никольское-на-Еманче		
4.Сведения о частях границ объекта землеустройства, совпадающих с местоположением внешних границ природных объектов и (или) объектов искусственного происхождения		
Обозначение части границ		Описание прохождения части границ
от точки	до точки	
1	2	3
348	349	проходит по северной стороне древесно-кустарниковой растительности, вдоль южной стороны огородов улицы Бахметьева в западном направлении
349	350	проходит по древесно-кустарниковой растительности в СВ направлении
350	351	проходит по древесно-кустарниковой растительности в СВ направлении
351	352	проходит по древесно-кустарниковой растительности в СВ направлении
352	353	проходит по степной и древесно-кустарниковой растительности, вдоль северной стороны пахотного массива в ЮЗ направлении
353	354	проходит по древесно-кустарниковой растительности, вдоль северной стороны пахотного массива в ЮЗ направлении
354	355	проходит по северной стороне пахотного массива в ЮЗ направлении
355	356	проходит по северной окраине пахотного массива в ЮЗ направлении
356	357	проходит по северной окраине пахотного массива в ЮЗ направлении
357	358	проходит по западной окраине пахотного массива в ЮЗ направлении
358	359	пересекает западную окраину пахотного массива и продолжается по степной растительности в ЮЗ направлении
359	360	проходит по северной стороне грунтовой дороги в ЮЗ направлении
360	361	проходит по северной стороне грунтовой дороги в СЗ направлении
361	362	пересекает грунтовую дорогу и продолжается по степной растительности в ЮЗ направлении
362	363	проходит по древесно-кустарниковой растительности и пересекает грунтовую дорогу в ЮЗ направлении
363	364	проходит по степной растительности в СЗ направлении
364	365	проходит по степной растительности в ЮЗ направлении
365	366	проходит по степной растительности в ЮВ направлении
366	367	проходит по степной растительности и пересекает грунтовую дорогу в ЮЗ направлении
367	368	пересекает грунтовую дорогу и проходит по западной стороне древесно-кустарниковой растительности в ЮЗ направлении
368	369	проходит по северной стороне древесно-кустарниковой растительности в ЮЗ направлении
369	370	проходит по северной стороне древесно-кустарниковой растительности в СЗ направлении

КАРТА (ПЛАН)		
Границы села Никольское-на-Еманче Староникольского сельского поселения Хохольского муниципального района Воронежской области (наименование объекта землеустройства)		
Сведения о местоположении границ объекта землеустройства		
с. Никольское-на-Еманче		
4. Сведения о частях границ объекта землеустройства, совпадающих с местоположением внешних границ природных объектов и (или) объектов искусственного происхождения		
Обозначение части границ		Описание прохождения части границ
от точки	до точки	
1	2	3
370	371	проходит по восточной стороне древесно-кустарниковой растительности в СЗ направлении
371	372	проходит по степной растительности в СЗ направлении
372	373	проходит по степной растительности в СЗ направлении
373	374	проходит по степной растительности в северном направлении
374	375	проходит по степной растительности в СВ направлении
375	376	проходит по южной стороне огородов улицы Бахметьева в западном направлении
376	377	проходит по степной растительности в ЮЗ направлении
377	378	проходит по древесно-кустарниковой и степной растительности в ЮЗ направлении
378	225	проходит по восточной стороне грунтовой дороги в СЗ направлении
225	224	проходит по восточной стороне грунтовой дороги в СЗ направлении
224	223	пересекает грунтовую дорогу и проходит по степной растительности в СЗ направлении
223	222	проходит по степной растительности в СВ направлении
222	379	проходит по южной стороне части участка полосы отвода автомобильной дороги общего пользования регионального значения «Курск-Борисоглебск» - Хохольский-Репьевка» - с. Никольское-на-Еманче в СВ направлении
379	380	проходит по южной стороне части участка полосы отвода автомобильной дороги общего пользования регионального значения «Курск-Борисоглебск» - Хохольский-Репьевка» - с. Никольское-на-Еманче в СВ направлении
380	381	проходит по южной стороне части участка полосы отвода, автомобильной дороги общего пользования регионального значения «Курск-Борисоглебск» - Хохольский-Репьевка» - с. Никольское-на-Еманче в СВ направлении
381	382	проходит по южной стороне части участка полосы отвода, автомобильной дороги общего пользования регионального значения «Курск-Борисоглебск» - Хохольский-Репьевка» - с. Никольское-на-Еманче в СВ направлении
382	383	проходит по южной стороне части участка полосы отвода, автомобильной дороги общего пользования регионального значения «Курск-Борисоглебск» - Хохольский-Репьевка» - с. Никольское-на-Еманче в СВ направлении

КАРТА (ПЛАН)		
<u>Границы села Никольское-на-Еманче Староникольского сельского поселения</u>		
<u>Хохольского муниципального района Воронежской области</u>		
(наименование объекта землеустройства)		
Сведения о местоположении границ объекта землеустройства		
с. Никольское-на-Еманче		
4.Сведения о частях границ объекта землеустройства, совпадающих с местоположением внешних границ природных объектов и (или) объектов искусственного происхождения		
Обозначение части границ		Описание прохождения части границ
от точки	до точки	
1	2	3
383	384	проходит по южной стороне части участка полосы отвода, автомобильной дороги общего пользования регионального значения «Курск-Борисоглебск» - Хохольский-Репьевка» - с. Никольское-на-Еманче в СВ направлении
384	385	проходит по южной стороне части участка полосы отвода, автомобильной дороги общего пользования регионального значения «Курск-Борисоглебск» - Хохольский-Репьевка» - с. Никольское-на-Еманче в СВ направлении
385	386	проходит по южной стороне части участка полосы отвода, автомобильной дороги общего пользования регионального значения «Курск-Борисоглебск» - Хохольский-Репьевка» - с. Никольское-на-Еманче в СВ направлении
386	387	проходит по южной стороне части участка полосы отвода, автомобильной дороги общего пользования регионального значения «Курск-Борисоглебск» - Хохольский-Репьевка» - с. Никольское-на-Еманче в СВ направлении
387	388	проходит по южной стороне части участка полосы отвода, автомобильной дороги общего пользования регионального значения «Курск-Борисоглебск» - Хохольский-Репьевка» - с. Никольское-на-Еманче в СВ направлении
388	389	проходит по южной стороне части участка полосы отвода, автомобильной дороги общего пользования регионального значения «Курск-Борисоглебск» - Хохольский-Репьевка» - с. Никольское-на-Еманче в восточном направлении
389	390	проходит по южной стороне части участка полосы отвода, автомобильной дороги общего пользования регионального значения «Курск-Борисоглебск» - Хохольский-Репьевка» - с. Никольское-на-Еманче в восточном направлении
390	391	проходит по южной стороне части участка полосы отвода, автомобильной дороги общего пользования регионального значения «Курск-Борисоглебск» - Хохольский-Репьевка» - с. Никольское-на-Еманче в восточном направлении
391	392	проходит по южной стороне части участка полосы отвода, автомобильной дороги общего пользования регионального значения «Курск-Борисоглебск» - Хохольский-Репьевка» - с. Никольское-на-Еманче в ЮВ направлении

КАРТА (ПЛАН)		
Границы села Никольское-на-Еманче Староникольского сельского поселения Хохольского муниципального района Воронежской области (наименование объекта землеустройства)		
Сведения о местоположении границ объекта землеустройства		
с. Никольское-на-Еманче		
4.Сведения о частях границ объекта землеустройства, совпадающих с местоположением внешних границ природных объектов и (или) объектов искусственного происхождения		
Обозначение части границ		Описание прохождения части границ
от точки	до точки	
1	2	3
392	393	проходит по южной стороне части участка полосы отвода, автомобильной дороги общего пользования регионального значения «Курск-Борисоглебск» - Хохольский-Репьевка» - с. Никольское-на-Еманче в ЮВ направлении
393	394	проходит по южной стороне части участка полосы отвода, автомобильной дороги общего пользования регионального значения «Курск-Борисоглебск» - Хохольский-Репьевка» - с. Никольское-на-Еманче в восточном направлении
394	395	проходит по южной стороне части участка полосы отвода автомобильной дороги общего пользования регионального значения «Курск-Борисоглебск» - Хохольский-Репьевка» - с. Никольское-на-Еманче в ЮВ направлении
395	396	проходит по южной стороне части участка полосы отвода автомобильной дороги общего пользования регионального значения «Курск-Борисоглебск» - Хохольский-Репьевка» - с. Никольское-на-Еманче в ЮВ направлении
396	397	проходит по южной стороне части участка полосы отвода, автомобильной дороги общего пользования регионального значения «Курск-Борисоглебск» - Хохольский-Репьевка» - с. Никольское-на-Еманче в ЮВ направлении
397	398	проходит по южной стороне части участка полосы отвода, автомобильной дороги общего пользования регионального значения «Курск-Борисоглебск» - Хохольский-Репьевка» - с. Никольское-на-Еманче в ЮВ направлении
398	399	проходит по южной стороне части участка полосы отвода, автомобильной дороги общего пользования регионального значения «Курск-Борисоглебск» - Хохольский-Репьевка» - с. Никольское-на-Еманче в ЮВ направлении
399	400	проходит по южной стороне части участка полосы отвода, автомобильной дороги общего пользования регионального значения «Курск-Борисоглебск» - Хохольский-Репьевка» - с. Никольское-на-Еманче в ЮВ направлении
400	401	проходит по южной стороне части участка полосы отвода, автомобильной дороги общего пользования регионального значения «Курск-Борисоглебск» - Хохольский-Репьевка» - с. Никольское-на-Еманче в ЮВ направлении

КАРТА (ПЛАН)		
<u>Границы села Никольское-на-Еманче Староникольского сельского поселения</u>		
<u>Хохольского муниципального района Воронежской области</u>		
(наименование объекта землеустройства)		
Сведения о местоположении границ объекта землеустройства		
с. Никольское-на-Еманче		
4. Сведения о частях границ объекта землеустройства, совпадающих с местоположением внешних границ природных объектов и (или) объектов искусственного происхождения		
Обозначение части границ		Описание прохождения части границ
от точки	до точки	
1	2	3
401	402	проходит по южной стороне части участка полосы отвода, автомобильной дороги общего пользования регионального значения «Курск-Борисоглебск» - Хохольский-Репьевка» - с. Никольское-на-Еманче в ЮВ направлении
402	403	проходит по южной стороне части участка полосы отвода, автомобильной дороги общего пользования регионального значения «Курск-Борисоглебск» - Хохольский-Репьевка» - с. Никольское-на-Еманче в ЮВ направлении
403	404	проходит по южной стороне части участка полосы отвода, автомобильной дороги общего пользования регионального значения «Курск-Борисоглебск» - Хохольский-Репьевка» - с. Никольское-на-Еманче в ЮВ направлении
404	405	проходит по южной стороне, части участка полосы отвода, автомобильной дороги общего пользования регионального значения «Курск-Борисоглебск» - Хохольский-Репьевка» - с. Никольское-на-Еманче в СВ направлении
405	406	проходит по южной стороне, части участка полосы отвода, автомобильной дороги общего пользования регионального значения «Курск-Борисоглебск» - Хохольский-Репьевка» - с. Никольское-на-Еманче в СВ направлении
406	407	проходит по южной стороне, части участка полосы отвода, автомобильной дороги общего пользования регионального значения «Курск-Борисоглебск» - Хохольский-Репьевка» - с. Никольское-на-Еманче в СВ направлении
407	408	проходит по южной стороне, части участка полосы отвода, автомобильной дороги общего пользования регионального значения «Курск-Борисоглебск» - Хохольский-Репьевка» - с. Никольское-на-Еманче в СВ направлении
408	409	проходит по южной стороне, части участка полосы отвода, автомобильной дороги общего пользования регионального значения «Курск-Борисоглебск» - Хохольский-Репьевка» - с. Никольское-на-Еманче в СВ направлении
409	410	проходит по южной стороне, части участка полосы отвода, автомобильной дороги общего пользования регионального значения «Курск-Борисоглебск» - Хохольский-Репьевка» - с. Никольское-на-Еманче в СВ направлении
410	411	проходит по южной стороне, части участка полосы отвода, автомобильной дороги общего пользования регионального значения «Курск-Борисоглебск» - Хохольский-Репьевка» - с. Никольское-на-Еманче в СВ направлении

КАРТА (ПЛАН)
Границы села Никольское-на-Еманче Староникольского сельского поселения
Хохольского муниципального района Воронежской области
 (наименование объекта землеустройства)

Сведения о местоположении границ объекта землеустройства

с. Никольское-на-Еманче

4. Сведения о частях границ объекта землеустройства, совпадающих с местоположением внешних границ природных объектов и (или) объектов искусственного происхождения

Обозначение части границ		Описание прохождения части границ
от точки	до точки	
1	2	3
411	412	проходит по южной стороне, части участка полосы отвода, автомобильной дороги общего пользования регионального значения «Курск-Борисоглебск» - Хохольский-Репьевка» - с. Никольское-на-Еманче в СВ направлении
412	413	проходит по южной стороне, части участка полосы отвода, автомобильной дороги общего пользования регионального значения «Курск-Борисоглебск» - Хохольский-Репьевка» - с. Никольское-на-Еманче в СВ направлении
413	414	проходит по южной стороне, части участка полосы отвода, автомобильной дороги общего пользования регионального значения «Курск-Борисоглебск» - Хохольский-Репьевка» - с. Никольское-на-Еманче в СВ направлении
414	415	проходит по южной стороне, части участка полосы отвода, автомобильной дороги общего пользования регионального значения «Курск-Борисоглебск» - Хохольский-Репьевка» - с. Никольское-на-Еманче в СВ направлении
415	416	проходит по южной стороне, части участка полосы отвода, автомобильной дороги общего пользования регионального значения «Курск-Борисоглебск» - Хохольский-Репьевка» - с. Никольское-на-Еманче в СВ направлении
416	417	проходит по южной стороне, части участка полосы отвода, автомобильной дороги общего пользования регионального значения «Курск-Борисоглебск» - Хохольский-Репьевка» - с. Никольское-на-Еманче в СВ направлении
417	418	проходит по южной стороне, части участка полосы отвода, автомобильной дороги общего пользования регионального значения «Курск-Борисоглебск» - Хохольский-Репьевка» - с. Никольское-на-Еманче в СВ направлении
418	419	проходит по южной стороне, части участка полосы отвода, автомобильной дороги общего пользования регионального значения «Курск-Борисоглебск» - Хохольский-Репьевка» - с. Никольское-на-Еманче в СВ направлении
419	420	проходит по южной стороне, части участка полосы отвода, автомобильной дороги общего пользования регионального значения «Курск-Борисоглебск» - Хохольский-Репьевка» - с. Никольское-на-Еманче в СВ направлении

КАРТА (ПЛАН)		
Границы села Никольское-на-Еманче Староникольского сельского поселения Хохольского муниципального района Воронежской области (наименование объекта землеустройства)		
Сведения о местоположении границ объекта землеустройства		
с. Никольское-на-Еманче		
4. Сведения о частях границ объекта землеустройства, совпадающих с местоположением внешних границ природных объектов и (или) объектов искусственного происхождения		
Обозначение части границ		Описание прохождения части границ
от точки	до точки	
1	2	3
420	421	проходит по южной стороне части участка полосы отвода, автомобильной дороги общего пользования регионального значения «Курск-Борисоглебск» - Хохольский-Репьевка» - с. Никольское-на-Еманче в СВ направлении
421	422	проходит по южной стороне части участка полосы отвода, автомобильной дороги общего пользования регионального значения «Курск-Борисоглебск» - Хохольский-Репьевка» - с. Никольское-на-Еманче в СВ направлении
422	423	проходит по южной стороне части участка полосы отвода, автомобильной дороги общего пользования регионального значения «Курск-Борисоглебск» - Хохольский-Репьевка» - с. Никольское-на-Еманче в СВ направлении
423	424	проходит по южной стороне части участка полосы отвода, автомобильной дороги общего пользования регионального значения «Курск-Борисоглебск» - Хохольский-Репьевка» - с. Никольское-на-Еманче в СВ направлении
424	425	проходит по южной стороне части участка полосы отвода, автомобильной дороги общего пользования регионального значения «Курск-Борисоглебск» - Хохольский-Репьевка» - с. Никольское-на-Еманче в СВ направлении
425	426	проходит по южной стороне части участка полосы отвода, автомобильной дороги общего пользования регионального значения «Курск-Борисоглебск» - Хохольский-Репьевка» - с. Никольское-на-Еманче в СВ направлении
426	427	проходит по южной стороне части участка полосы отвода, автомобильной дороги общего пользования регионального значения «Курск-Борисоглебск» - Хохольский-Репьевка» - с. Никольское-на-Еманче в СВ направлении
427	428	проходит по южной стороне части участка полосы отвода, автомобильной дороги общего пользования регионального значения «Курск-Борисоглебск» - Хохольский-Репьевка» - с. Никольское-на-Еманче в СВ направлении
428	429	проходит по южной стороне части участка полосы отвода, автомобильной дороги общего пользования регионального значения «Курск-Борисоглебск» - Хохольский-Репьевка» - с. Никольское-на-Еманче в СВ направлении

КАРТА (ПЛАН)
Границы села Никольское-на-Еманче Староникольского сельского поселения
Хохольского муниципального района Воронежской области
 (наименование объекта землеустройства)

Сведения о местоположении границ объекта землеустройства

с. Никольское-на-Еманче

4. Сведения о частях границ объекта землеустройства, совпадающих с местоположением внешних границ природных объектов и (или) объектов искусственного происхождения

Обозначение части границ		Описание прохождения части границ
от точки	до точки	
1	2	3
429	430	проходит по южной стороне, части участка полосы отвода, автомобильной дороги общего пользования регионального значения «Курск-Борисоглебск» - Хохольский-Репьевка» - с. Никольское-на-Еманче в восточном направлении
430	431	проходит по южной стороне, части участка полосы отвода, автомобильной дороги общего пользования регионального значения «Курск-Борисоглебск» - Хохольский-Репьевка» - с. Никольское-на-Еманче в восточном направлении
431	432	проходит по южной стороне, части участка полосы отвода, автомобильной дороги общего пользования регионального значения «Курск-Борисоглебск» - Хохольский-Репьевка» - с. Никольское-на-Еманче в ЮВ направлении
432	433	проходит по южной стороне, части участка полосы отвода, автомобильной дороги общего пользования регионального значения «Курск-Борисоглебск» - Хохольский-Репьевка» - с. Никольское-на-Еманче в ЮВ направлении
433	434	проходит по ЮЗ стороне, части участка полосы отвода, автомобильной дороги общего пользования регионального значения «Курск-Борисоглебск» - Хохольский-Репьевка» - с. Никольское-на-Еманче в ЮВ направлении
434	435	проходит по южной стороне, части участка полосы отвода, автомобильной дороги общего пользования регионального значения «Курск-Борисоглебск» - Хохольский-Репьевка» - с. Никольское-на-Еманче в ЮВ направлении
435	436	проходит по южной стороне, части участка полосы отвода, автомобильной дороги общего пользования регионального значения «Курск-Борисоглебск» - Хохольский-Репьевка» - с. Никольское-на-Еманче в ЮВ направлении
436	437	проходит по южной стороне, части участка полосы отвода, автомобильной дороги общего пользования регионального значения «Курск-Борисоглебск» - Хохольский-Репьевка» - с. Никольское-на-Еманче в восточном направлении
437	438	проходит по южной стороне, части участка полосы отвода, автомобильной дороги общего пользования регионального значения «Курск-Борисоглебск» - Хохольский-Репьевка» - с. Никольское-на-Еманче в СВ направлении

КАРТА (ПЛАН)
Границы села Никольское-на-Еманче Староникольского сельского поселения
Хохольского муниципального района Воронежской области
 (наименование объекта землеустройства)

Сведения о местоположении границ объекта землеустройства

с. Никольское-на-Еманче

4. Сведения о частях границ объекта землеустройства, совпадающих с местоположением внешних границ природных объектов и (или) объектов искусственного происхождения

Обозначение части границ		Описание прохождения части границ
от точки	до точки	
1	2	3
438	439	проходит по южной стороне, части участка полосы отвода, автомобильной дороги общего пользования регионального значения «Курск-Борисоглебск» - Хохольский-Репьевка» - с. Никольское-на-Еманче в СВ направлении
439	440	проходит по южной стороне, части участка полосы отвода, автомобильной дороги общего пользования регионального значения «Курск-Борисоглебск» - Хохольский-Репьевка» - с. Никольское-на-Еманче в СВ направлении
440	441	проходит по южной стороне, части участка полосы отвода, автомобильной дороги общего пользования регионального значения «Курск-Борисоглебск» - Хохольский-Репьевка» - с. Никольское-на-Еманче в СВ направлении
441	442	проходит по южной стороне, части участка полосы отвода, автомобильной дороги общего пользования регионального значения «Курск-Борисоглебск» - Хохольский-Репьевка» - с. Никольское-на-Еманче в СВ направлении
442	443	проходит по южной стороне, части участка полосы отвода, автомобильной дороги общего пользования регионального значения «Курск-Борисоглебск» - Хохольский-Репьевка» - с. Никольское-на-Еманче в СВ направлении
443	444	проходит по южной стороне, части участка полосы отвода, автомобильной дороги общего пользования регионального значения «Курск-Борисоглебск» - Хохольский-Репьевка» - с. Никольское-на-Еманче в СВ направлении
444	445	проходит по южной стороне, части участка полосы отвода, автомобильной дороги общего пользования регионального значения «Курск-Борисоглебск» - Хохольский-Репьевка» - с. Никольское-на-Еманче в СВ направлении
445	446	проходит по южной стороне, части участка полосы отвода, пересекает грунтовую дорогу в северном направлении
446	447	пересекает грунтовую дорогу в северном направлении
447	448	проходит по северной стороне, части участка полосы отвода, автомобильной дороги общего пользования регионального значения «Курск-Борисоглебск» - Хохольский-Репьевка» - с. Никольское-на-Еманче в ЮЗ направлении

КАРТА (ПЛАН)		
<u>Границы села Никольское-на-Еманче Староникольского сельского поселения</u>		
<u>Хохольского муниципального района Воронежской области</u>		
(наименование объекта землеустройства)		
Сведения о местоположении границ объекта землеустройства		
с. Никольское-на-Еманче		
4. Сведения о частях границ объекта землеустройства, совпадающих с местоположением внешних границ природных объектов и (или) объектов искусственного происхождения		
Обозначение части границ		Описание прохождения части границ
от точки	до точки	
1	2	3
448	449	проходит по северной стороне, части участка полосы отвода, автомобильной дороги общего пользования регионального значения «Курск-Борисоглебск» - Хохольский-Репьевка» - с. Никольское-на-Еманче в ЮЗ направлении
449	450	проходит по северной стороне, части участка полосы отвода, автомобильной дороги общего пользования регионального значения «Курск-Борисоглебск» - Хохольский-Репьевка» - с. Никольское-на-Еманче в ЮЗ направлении
450	451	проходит по северной стороне, части участка полосы отвода, автомобильной дороги общего пользования регионального значения «Курск-Борисоглебск» - Хохольский-Репьевка» - с. Никольское-на-Еманче в ЮЗ направлении
451	452	проходит по северной стороне, части участка полосы отвода, автомобильной дороги общего пользования регионального значения «Курск-Борисоглебск» - Хохольский-Репьевка» - с. Никольское-на-Еманче в ЮЗ направлении
452	453	проходит по северной стороне, части участка полосы отвода, автомобильной дороги общего пользования регионального значения «Курск-Борисоглебск» - Хохольский-Репьевка» - с. Никольское-на-Еманче в ЮЗ направлении
453	454	проходит по северной стороне, части участка полосы отвода, автомобильной дороги общего пользования регионального значения «Курск-Борисоглебск» - Хохольский-Репьевка» - с. Никольское-на-Еманче в ЮЗ направлении
454	455	проходит по северной стороне, части участка полосы отвода, автомобильной дороги общего пользования регионального значения «Курск-Борисоглебск» - Хохольский-Репьевка» - с. Никольское-на-Еманче в ЮЗ направлении

КАРТА (ПЛАН)
Границы села Никольское-на-Еманче Староникольского сельского поселения
Хохольского муниципального района Воронежской области
(наименование объекта землеустройства)

Сведения о местоположении границ объекта землеустройства
с. Никольское-на-Еманче

4. Сведения о частях границ объекта землеустройства, совпадающих с местоположением внешних границ природных объектов и (или) объектов искусственного происхождения

Обозначение части границ		Описание прохождения части границ
от точки	до точки	
1	2	3
455	456	проходит по северной стороне, части участка полосы отвода, автомобильной дороги общего пользования регионального значения «Курск-Борисоглебск» - Хохольский-Репьевка» - с. Никольское-на-Еманче в ЮЗ направлении
456	457	проходит по северной стороне, части участка полосы отвода, автомобильной дороги общего пользования регионального значения «Курск-Борисоглебск» - Хохольский-Репьевка» - с. Никольское-на-Еманче в западном направлении
457	458	проходит по северной стороне, части участка полосы отвода, автомобильной дороги общего пользования регионального значения «Курск-Борисоглебск» - Хохольский-Репьевка» - с. Никольское-на-Еманче в СЗ направлении
458	459	проходит по северной стороне, части участка полосы отвода, автомобильной дороги общего пользования регионального значения «Курск-Борисоглебск» - Хохольский-Репьевка» - с. Никольское-на-Еманче в СЗ направлении
459	460	проходит по северной стороне, части участка полосы отвода, автомобильной дороги общего пользования регионального значения «Курск-Борисоглебск» - Хохольский-Репьевка» - с. Никольское-на-Еманче в СЗ направлении
460	461	проходит по северной стороне, части участка полосы отвода, автомобильной дороги общего пользования регионального значения «Курск-Борисоглебск» - Хохольский-Репьевка» - с. Никольское-на-Еманче в СЗ направлении
461	462	проходит по северной стороне, части участка полосы отвода, автомобильной дороги общего пользования регионального значения «Курск-Борисоглебск» - Хохольский-Репьевка» - с. Никольское-на-Еманче в западном направлении
462	463	проходит по северной стороне, части участка полосы отвода, автомобильной дороги общего пользования регионального значения «Курск-Борисоглебск» - Хохольский-Репьевка» - с. Никольское-на-Еманче в ЮЗ направлении
463	464	проходит по северной стороне, части участка полосы отвода, автомобильной дороги общего пользования регионального значения «Курск-Борисоглебск» - Хохольский-Репьевка» - с. Никольское-на-Еманче в ЮЗ направлении

КАРТА (ПЛАН)		
Границы села Никольское-на-Еманче Староникольского сельского поселения Хохольского муниципального района Воронежской области (наименование объекта землеустройства)		
Сведения о местоположении границ объекта землеустройства		
с. Никольское-на-Еманче		
4.Сведения о частях границ объекта землеустройства, совпадающих с местоположением внешних границ природных объектов и (или) объектов искусственного происхождения		
Обозначение части границ		Описание прохождения части границ
от точки	до точки	
1	2	3
464	465	проходит по северной стороне, части участка полосы отвода, автомобильной дороги общего пользования регионального значения «Курск-Борисоглебск» - Хохольский-Репьевка» - с. Никольское-на-Еманче в ЮЗ направлении
465	466	проходит по северной стороне, части участка полосы отвода, автомобильной дороги общего пользования регионального значения «Курск-Борисоглебск» - Хохольский-Репьевка» - с. Никольское-на-Еманче в ЮЗ направлении
466	467	проходит по северной стороне, части участка полосы отвода, автомобильной дороги общего пользования регионального значения «Курск-Борисоглебск» - Хохольский-Репьевка» - с. Никольское-на-Еманче в ЮЗ направлении
467	468	проходит по северной стороне, части участка полосы отвода, автомобильной дороги общего пользования регионального значения «Курск-Борисоглебск» - Хохольский-Репьевка» - с. Никольское-на-Еманче в ЮЗ направлении
468	469	проходит по северной стороне, части участка полосы отвода, автомобильной дороги общего пользования регионального значения «Курск-Борисоглебск» - Хохольский-Репьевка» - с. Никольское-на-Еманче в ЮЗ направлении
469	470	проходит по северной стороне, части участка полосы отвода, автомобильной дороги общего пользования регионального значения «Курск-Борисоглебск» - Хохольский-Репьевка» - с. Никольское-на-Еманче в ЮЗ направлении
470	471	проходит по северной стороне, части участка полосы отвода, автомобильной дороги общего пользования регионального значения «Курск-Борисоглебск» - Хохольский-Репьевка» - с. Никольское-на-Еманче в ЮЗ направлении
471	472	проходит по северной стороне, части участка полосы отвода, автомобильной дороги общего пользования регионального значения «Курск-Борисоглебск» - Хохольский-Репьевка» - с. Никольское-на-Еманче в ЮЗ направлении
472	473	проходит по северной стороне, части участка полосы отвода, автомобильной дороги общего пользования регионального значения «Курск-Борисоглебск» - Хохольский-Репьевка» - с. Никольское-на-Еманче в ЮЗ направлении

КАРТА (ПЛАН)		
Границы села Никольское-на-Еманче Староникольского сельского поселения Хохольского муниципального района Воронежской области (наименование объекта землеустройства)		
Сведения о местоположении границ объекта землеустройства		
с. Никольское-на-Еманче		
4.Сведения о частях границ объекта землеустройства, совпадающих с местоположением внешних границ природных объектов и (или) объектов искусственного происхождения		
Обозначение части границ		Описание прохождения части границ
от точки	до точки	
1	2	3
473	474	проходит по северной стороне части участка полосы отвода, автомобильной дороги общего пользования регионального значения «Курск-Борисоглебск» - Хохольский-Репьевка» - с. Никольское-на-Еманче в ЮЗ направлении
474	475	проходит по северной стороне части участка полосы отвода, автомобильной дороги общего пользования регионального значения «Курск-Борисоглебск» - Хохольский-Репьевка» - с. Никольское-на-Еманче в ЮЗ направлении
475	476	проходит по северной стороне части участка полосы отвода, автомобильной дороги общего пользования регионального значения «Курск-Борисоглебск» - Хохольский-Репьевка» - с. Никольское-на-Еманче в ЮЗ направлении
476	477	проходит по северной стороне части участка полосы отвода, автомобильной дороги общего пользования регионального значения «Курск-Борисоглебск» - Хохольский-Репьевка» - с. Никольское-на-Еманче в ЮЗ направлении
477	478	проходит по северной стороне части участка полосы отвода, автомобильной дороги общего пользования регионального значения «Курск-Борисоглебск» - Хохольский-Репьевка» - с. Никольское-на-Еманче в ЮЗ направлении
478	479	проходит по северной стороне части участка полосы отвода, автомобильной дороги общего пользования регионального значения «Курск-Борисоглебск» - Хохольский-Репьевка» - с. Никольское-на-Еманче в ЮЗ направлении
479	480	проходит по северной стороне части участка полосы отвода, автомобильной дороги общего пользования регионального значения «Курск-Борисоглебск» - Хохольский-Репьевка» - с. Никольское-на-Еманче в ЮЗ направлении
480	481	проходит по северной стороне части участка полосы отвода, автомобильной дороги общего пользования регионального значения «Курск-Борисоглебск» - Хохольский-Репьевка» - с. Никольское-на-Еманче в ЮЗ направлении
481	482	проходит по северной стороне части участка полосы отвода, автомобильной дороги общего пользования регионального значения «Курск-Борисоглебск» - Хохольский-Репьевка» - с. Никольское-на-Еманче в ЮЗ направлении

КАРТА (ПЛАН)		
Границы села Никольское-на-Еманче Староникольского сельского поселения Хохольского муниципального района Воронежской области (наименование объекта землеустройства)		
Сведения о местоположении границ объекта землеустройства		
с. Никольское-на-Еманче		
4. Сведения о частях границ объекта землеустройства, совпадающих с местоположением внешних границ природных объектов и (или) объектов искусственного происхождения		
Обозначение части границ		Описание прохождения части границ
от точки	до точки	
1	2	3
482	483	проходит по северной стороне части участка полосы отвода, автомобильной дороги общего пользования регионального значения «Курск-Борисоглебск» - Хохольский-Репьевка» - с. Никольское-на-Еманче в ЮЗ направлении
483	484	проходит по северной стороне, части участка полосы отвода, автомобильной дороги общего пользования регионального значения «Курск-Борисоглебск» - Хохольский-Репьевка» - с. Никольское-на-Еманче в СЗ направлении
484	485	проходит по северной стороне, части участка полосы отвода, автомобильной дороги общего пользования регионального значения «Курск-Борисоглебск» - Хохольский-Репьевка» - с. Никольское-на-Еманче в СЗ направлении
485	486	проходит по северной стороне, части участка полосы отвода, автомобильной дороги общего пользования регионального значения «Курск-Борисоглебск» - Хохольский-Репьевка» - с. Никольское-на-Еманче в СЗ направлении
486	487	проходит по северной стороне, части участка полосы отвода, автомобильной дороги общего пользования регионального значения «Курск-Борисоглебск» - Хохольский-Репьевка» - с. Никольское-на-Еманче в СЗ направлении
487	488	проходит по северной стороне, части участка полосы отвода, автомобильной дороги общего пользования регионального значения «Курск-Борисоглебск» - Хохольский-Репьевка» - с. Никольское-на-Еманче в СЗ направлении
488	489	проходит по северной стороне, части участка полосы отвода, автомобильной дороги общего пользования регионального значения «Курск-Борисоглебск» - Хохольский-Репьевка» - с. Никольское-на-Еманче в СЗ направлении
489	490	проходит по северной стороне, части участка полосы отвода, автомобильной дороги общего пользования регионального значения «Курск-Борисоглебск» - Хохольский-Репьевка» - с. Никольское-на-Еманче в западном направлении
490	491	проходит по северной стороне, части участка полосы отвода, автомобильной дороги общего пользования регионального значения «Курск-Борисоглебск» - Хохольский-Репьевка» - с. Никольское-на-Еманче в западном направлении

КАРТА (ПЛАН)		
Границы села Никольское-на-Еманче Староникольского сельского поселения Хохольского муниципального района Воронежской области (наименование объекта землеустройства)		
Сведения о местоположении границ объекта землеустройства		
с. Никольское-на-Еманче		
4. Сведения о частях границ объекта землеустройства, совпадающих с местоположением внешних границ природных объектов и (или) объектов искусственного происхождения		
Обозначение части границ		Описание прохождения части границ
от точки	до точки	
1	2	3
491	492	проходит по северной стороне, части участка полосы отвода, автомобильной дороги общего пользования регионального значения «Курск-Борисоглебск» - Хохольский-Репьевка» - с. Никольское-на-Еманче в западном направлении
492	493	проходит по северной стороне, части участка полосы отвода, автомобильной дороги общего пользования регионального значения «Курск-Борисоглебск» - Хохольский-Репьевка» - с. Никольское-на-Еманче в западном направлении
493	494	проходит по северной стороне, части участка полосы отвода, автомобильной дороги общего пользования регионального значения «Курск-Борисоглебск» - Хохольский-Репьевка» - с. Никольское-на-Еманче в западном направлении
494	495	проходит по северной стороне, части участка полосы отвода, автомобильной дороги общего пользования регионального значения «Курск-Борисоглебск» - Хохольский-Репьевка» - с. Никольское-на-Еманче в СЗ направлении
495	496	проходит по северной стороне, части участка полосы отвода, автомобильной дороги общего пользования регионального значения «Курск-Борисоглебск» - Хохольский-Репьевка» - с. Никольское-на-Еманче в СЗ направлении
496	497	проходит по северной стороне, части участка полосы отвода, автомобильной дороги общего пользования регионального значения «Курск-Борисоглебск» - Хохольский-Репьевка» - с. Никольское-на-Еманче в СЗ направлении
497	498	проходит по северной стороне, части участка полосы отвода, автомобильной дороги общего пользования регионального значения «Курск-Борисоглебск» - Хохольский-Репьевка» - с. Никольское-на-Еманче в СЗ направлении
498	499	проходит по северной стороне, части участка полосы отвода, автомобильной дороги общего пользования регионального значения «Курск-Борисоглебск» - Хохольский-Репьевка» - с. Никольское-на-Еманче в СЗ направлении
499	500	проходит по северной стороне, части участка полосы отвода, автомобильной дороги общего пользования регионального значения «Курск-Борисоглебск» - Хохольский-Репьевка» - с. Никольское-на-Еманче в СЗ направлении

**КАРТА (ПЛАН)
Границы села Никольское-на-Еманче Староникольского сельского поселения
Хохольского муниципального района Воронежской области**
(наименование объекта землеустройства)

Сведения о местоположении границ объекта землеустройства

с. Никольское-на-Еманче

4. Сведения о частях границ объекта землеустройства, совпадающих с местоположением внешних границ природных объектов и (или) объектов искусственного происхождения

Обозначение части границ		Описание прохождения части границ
от точки	до точки	
1	2	3
500	501	проходит по северной стороне, части участка полосы отвода, автомобильной дороги общего пользования регионального значения «Курск-Борисоглебск» - Хохольский-Репьевка» - с. Никольское-на-Еманче в ЮЗ направлении
501	502	проходит по северной стороне, части участка полосы отвода, автомобильной дороги общего пользования регионального значения «Курск-Борисоглебск» - Хохольский-Репьевка» - с. Никольское-на-Еманче в ЮЗ направлении
502	503	проходит по северной стороне, части участка полосы отвода, автомобильной дороги общего пользования регионального значения «Курск-Борисоглебск» - Хохольский-Репьевка» - с. Никольское-на-Еманче в ЮЗ направлении
503	504	проходит по северной стороне, части участка полосы отвода, автомобильной дороги общего пользования регионального значения «Курск-Борисоглебск» - Хохольский-Репьевка» - с. Никольское-на-Еманче в ЮЗ направлении
504	505	проходит по северной стороне, части участка полосы отвода, автомобильной дороги общего пользования регионального значения «Курск-Борисоглебск» - Хохольский-Репьевка» - с. Никольское-на-Еманче в ЮЗ направлении
505	506	проходит по северной стороне, части участка полосы отвода, автомобильной дороги общего пользования регионального значения «Курск-Борисоглебск» - Хохольский-Репьевка» - с. Никольское-на-Еманче в ЮЗ направлении
506	507	проходит по северной стороне, части участка полосы отвода, автомобильной дороги общего пользования регионального значения «Курск-Борисоглебск» - Хохольский-Репьевка» - с. Никольское-на-Еманче в ЮЗ направлении
507	508	проходит по северной стороне, части участка полосы отвода, автомобильной дороги общего пользования регионального значения «Курск-Борисоглебск» - Хохольский-Репьевка» - с. Никольское-на-Еманче в ЮЗ направлении
508	509	проходит по северной стороне, части участка полосы отвода, автомобильной дороги общего пользования регионального значения «Курск-Борисоглебск» - Хохольский-Репьевка» - с. Никольское-на-Еманче в ЮЗ направлении

КАРТА (ПЛАН)
Границы села Никольское-на-Еманче Староникольского сельского поселения
Хохольского муниципального района Воронежской области
 (наименование объекта землеустройства)

Сведения о местоположении границ объекта землеустройства

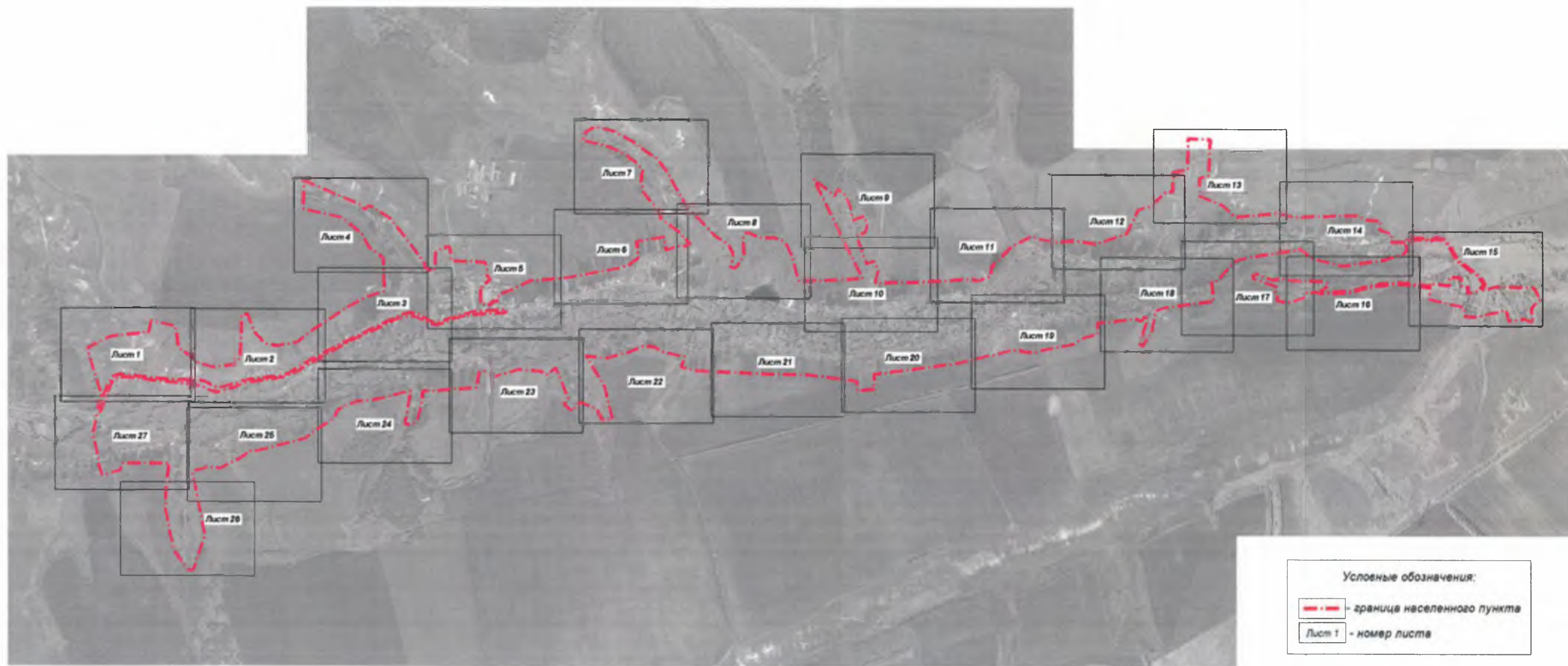
с. Никольское-на-Еманче

4. Сведения о частях границ объекта землеустройства, совпадающих с местоположением внешних границ природных объектов и (или) объектов искусственного происхождения

Обозначение части границ		Описание прохождения части границ
от точки	до точки	
1	2	3
509	510	проходит по северной стороне, части участка полосы отвода, автомобильной дороги общего пользования регионального значения «Курск-Борисоглебск» - Хохольский-Репьевка» - с. Никольское-на-Еманче в ЮЗ направлении
510	511	проходит по северной стороне, части участка полосы отвода, автомобильной дороги общего пользования регионального значения «Курск-Борисоглебск» - Хохольский-Репьевка» - с. Никольское-на-Еманче в ЮЗ направлении
511	512	проходит по северной стороне, части участка полосы отвода, автомобильной дороги общего пользования регионального значения «Курск-Борисоглебск» - Хохольский-Репьевка» - с. Никольское-на-Еманче в ЮЗ направлении
512	714	проходит по северной стороне, части участка полосы отвода, автомобильной дороги общего пользования регионального значения «Курск-Борисоглебск» - Хохольский-Репьевка» - с. Никольское-на-Еманче в ЮЗ направлении
714	713	проходит по древесно-кустарниковой и степной растительности в СВ направлении
713	712	проходит по древесно-кустарниковой и степной растительности в СЗ направлении
712	711	проходит по степной растительности и пересекает грунтовую дорогу в СВ направлении
711	1	проходит по степной растительности в СВ направлении


КАРТА (ПЛАН) Границы села Никольское-на-Еманче Староникольского сельского поселения Хохольского муниципального района Воронежской области (наименование объекта землеустройства)						
Сведения о местоположении измененных (уточненных) границ объекта землеустройства						
1. Система координат						
2. Сведения о характерных точках границ объекта землеустройства						
Обозначение характерны х точек границ	Существующие координаты, м		Измененные (уточненные) координаты, м		Метод определения координат и средняя квадратическая погрешность положения характерной точки (M _t), м	Описание закрепления точки
	X	Y	X	Y		
1	2	3	4	5	6	7
с. Никольское-на-Еманче						
-	-	-	-	-	-	-
3. Сведения о характерных точках части (частей) границы объекта землеустройства.						
Часть №1						
-	-	-	-	-	-	-
4. Сведения о частях границ объекта землеустройства, совпадающих с местоположением внешних границ природных объектов и (или) объектов искусственного происхождения						
Обозначение части границ		Существующее описание прохождения части границ		Измененное (уточненное) описание прохождения части границ		
от точки	до точки					
1	2	3		4		
-	-	-		-		

Схема расположения листов плана границы села Никольское-на-Еманче
Староникольского сельского поселения Хохольского муниципального района Воронежской области



Подпись Туранцева О.А. Дата «11» 11 2016 г.
Расшифровка подписи кадастрового инженера
Место для оттиска печати лица,
составившего карту (план) объекта землеустройства





ПЛАН ГРАНИЦЫ
села Никольское-на-Еманче
Староникольского сельского поселения
Хохольского муниципального района
Воронежской области

36:31:3900002:99

МЗ 1

1

2

3

712


711

Условные обозначения:

- граница населенного пункта
- характерная точка границы с порядковым номером
- проектируемый долговременный межевой знак с порядковым номером
- земельный участок, стоящий на кадастровом учете
- 36:31:3900002:99

 - кадастровый номер земельного участка

36:31:0000000:738






Подпись Туранцева О.А. Дата "14" 11 2016 г.
 Расшифровка подписи кадастрового инженера
 Место для оттиска печати лица,
 составившего карту (план) объекта землеустройства

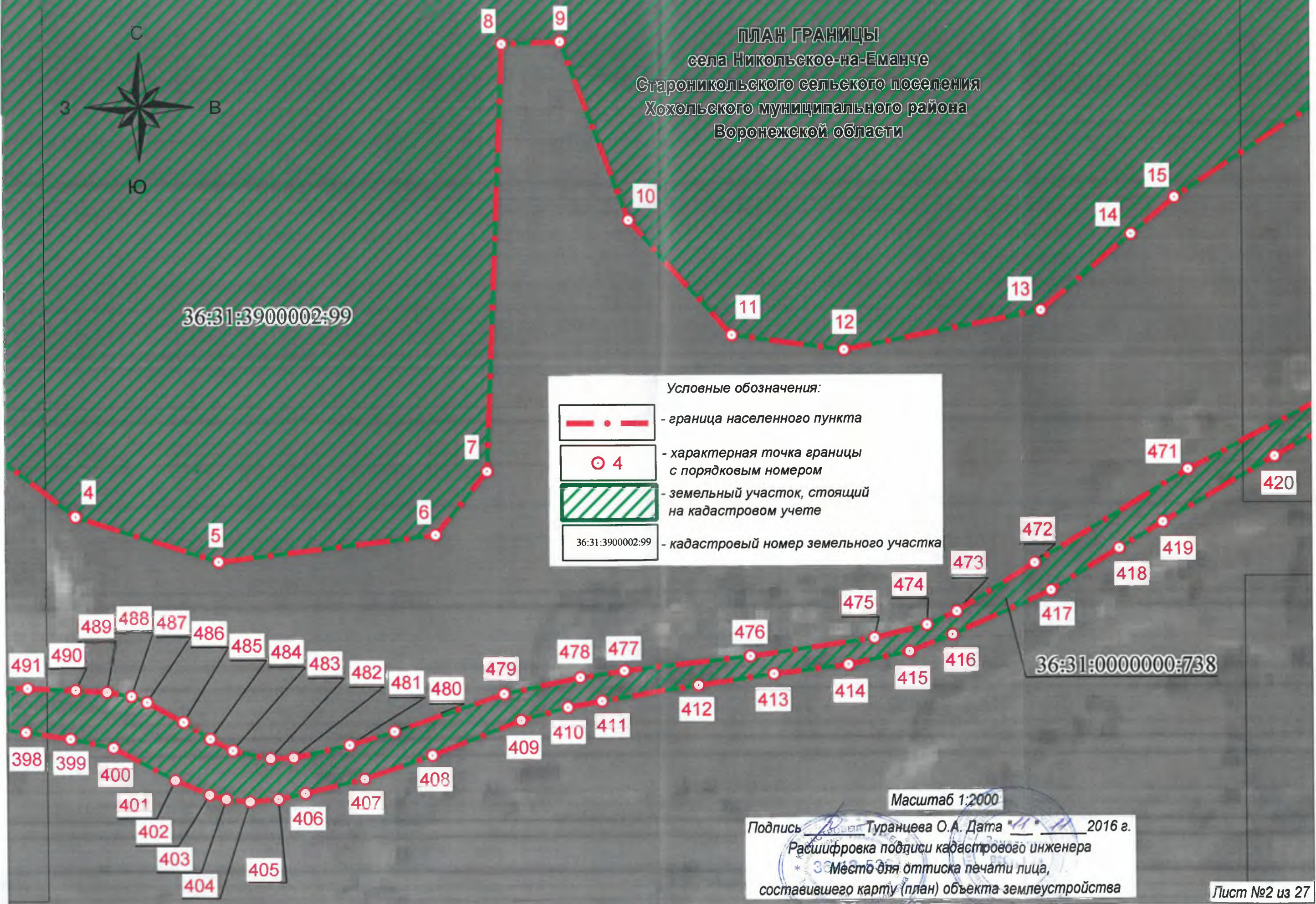
ПЛАН ГРАНИЦЫ
села Никольское-на-Еманче
Староникольского сельского поселения
Хохольского муниципального района
Воронежской области



36:31:3900002:99

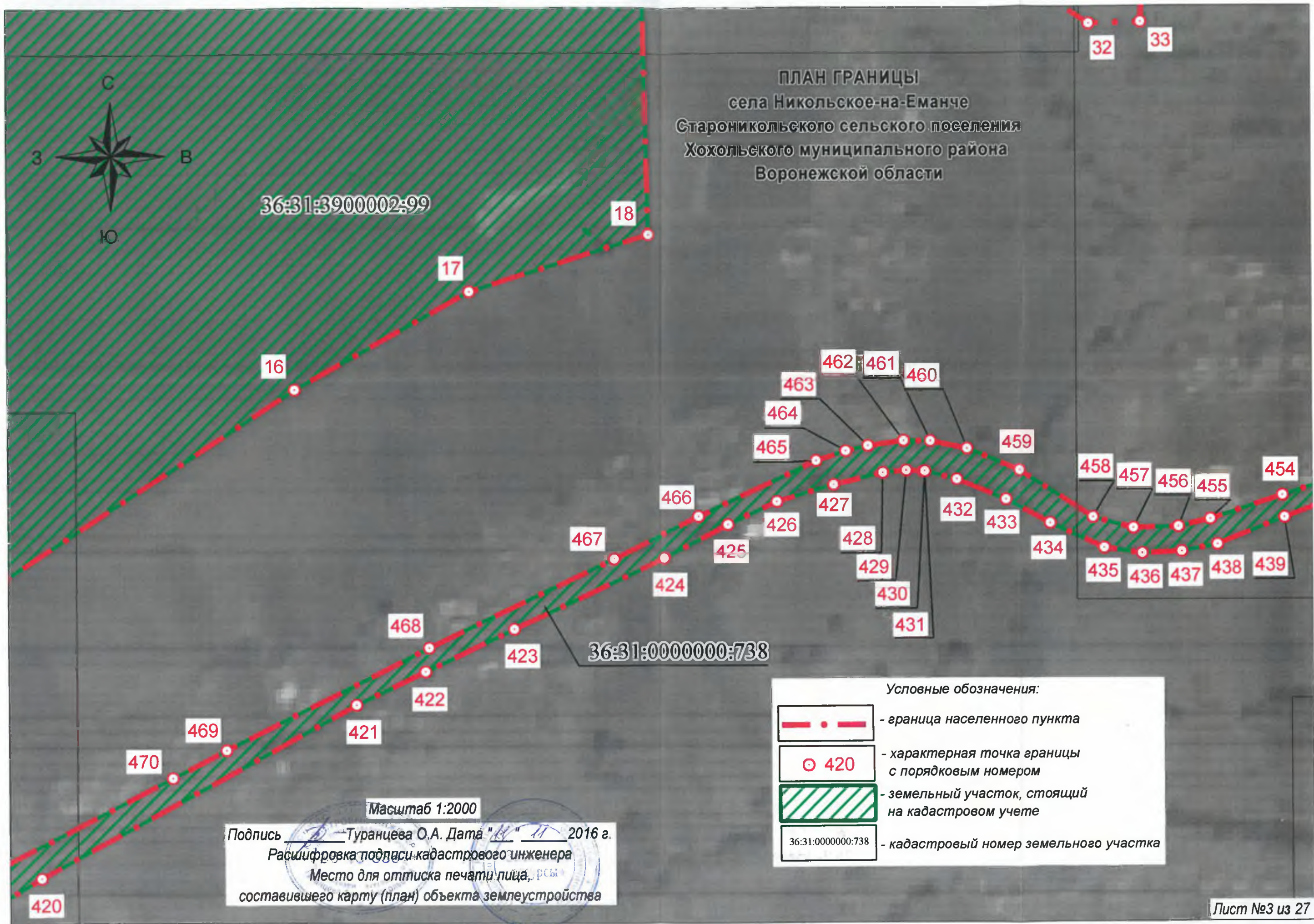
Условные обозначения:

-  - граница населенного пункта
-  - характерная точка границы с порядковым номером
-  - земельный участок, стоящий на кадастровом учете
-  - кадастровый номер земельного участка



Масштаб 1:2000

Подпись Туранцева О.А. Дата 11 11 2016 г.
 Расшифровка подписи кадастрового инженера
 * 36:31:0000000:738 Место для оттиска печати лица,
 составившего карту (план) объекта землеустройства




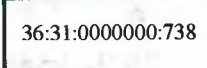



ПЛАН ГРАНИЦЫ
села Никольское-на-Еманче
Староникольского сельского поселения
Хохольского муниципального района
Воронежской области

36:31:3900002:99

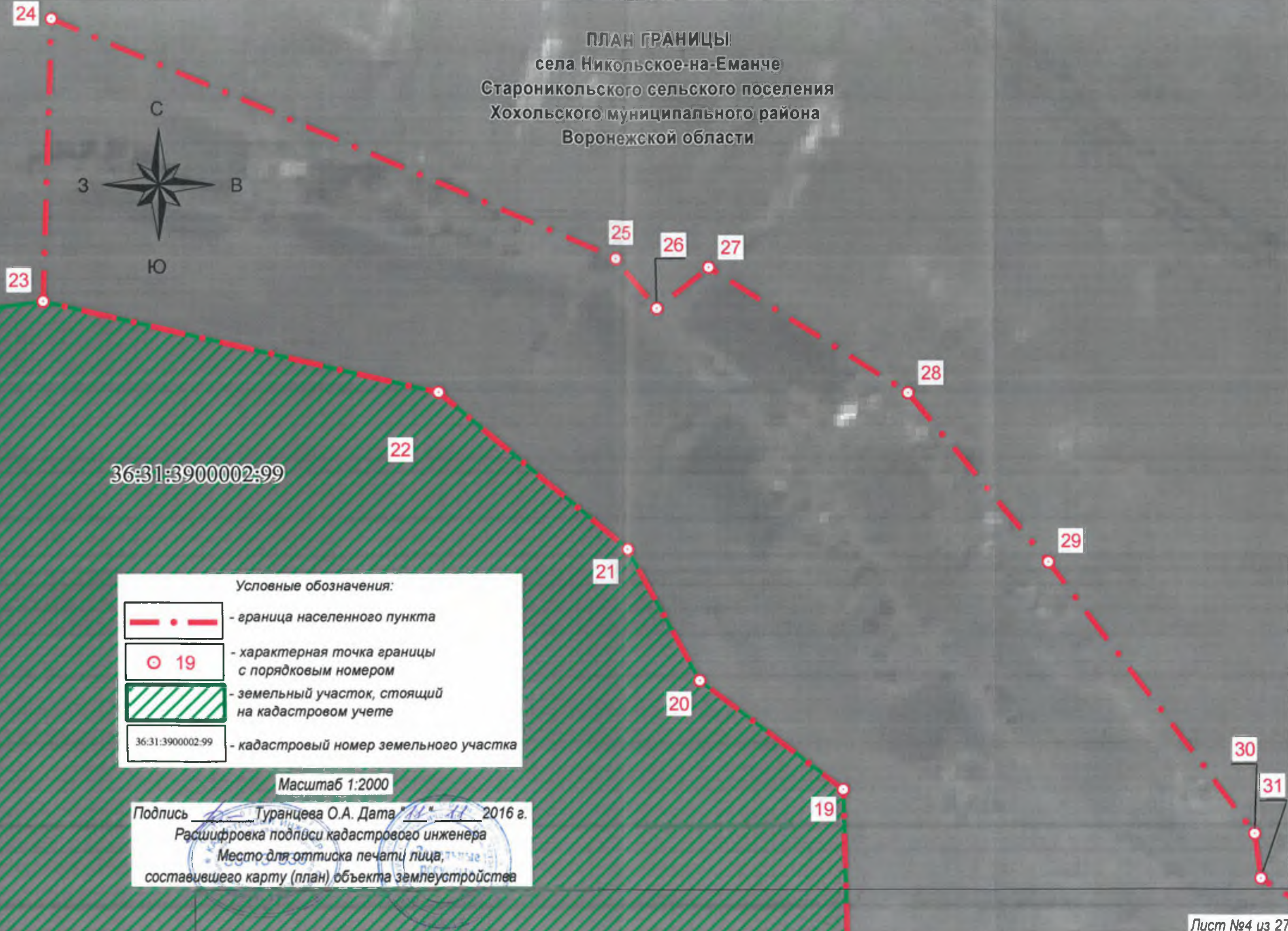

36:31:0000000:738

Условные обозначения:





-  - граница населенного пункта
-  - характерная точка границы с порядковым номером
-  - земельный участок, стоящий на кадастровом учете
-  - кадастровый номер земельного участка

Масштаб 1:2000
Подпись  Туранцева О.А. Дата "11" "11" 2016 г.
Расшифровка подписи кадастрового инженера
Место для оттиска печати лица, составившего карту (план) объекта землеустройства

ПЛАН ГРАНИЦЫ
села Никольское-на-Еманче
Староникольского сельского поселения
Хохольского муниципального района
Воронежской области



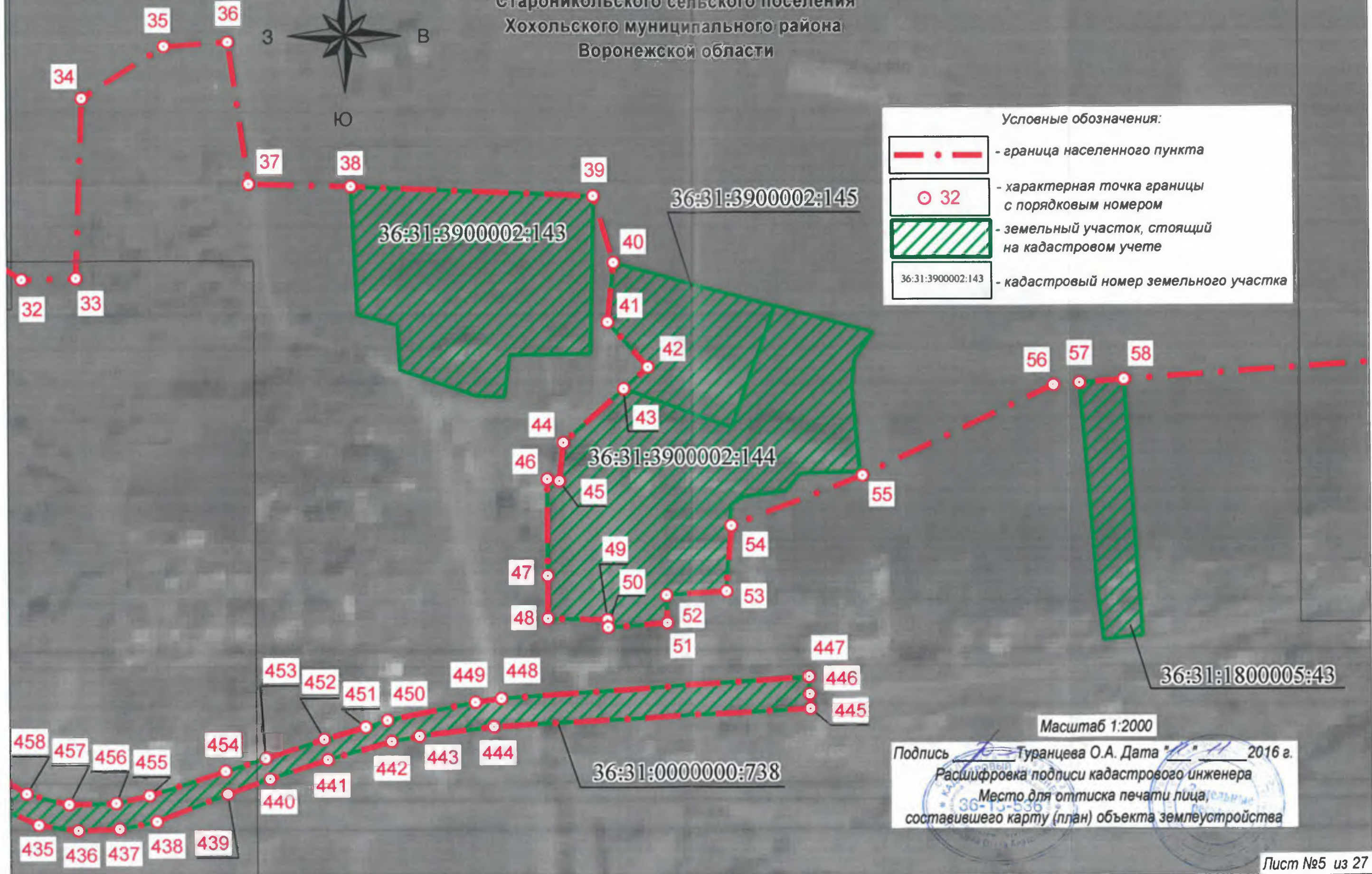

Условные обозначения:

-  - граница населенного пункта
-  - характерная точка границы с порядковым номером
-  - земельный участок, стоящий на кадастровом учете
-  - кадастровый номер земельного участка

Масштаб 1:2000

Подпись Туранцева О.А. Дата 18.11.2016 г.
 Расшифровка подписи кадастрового инженера
 Место для оттиска печати лица,
 составившего карту (план) объекта землеустройства


ПЛАН ГРАНИЦЫ
села Никольское-на-Еманче
Староникольского сельского поселения
Хохольского муниципального района
Воронежской области



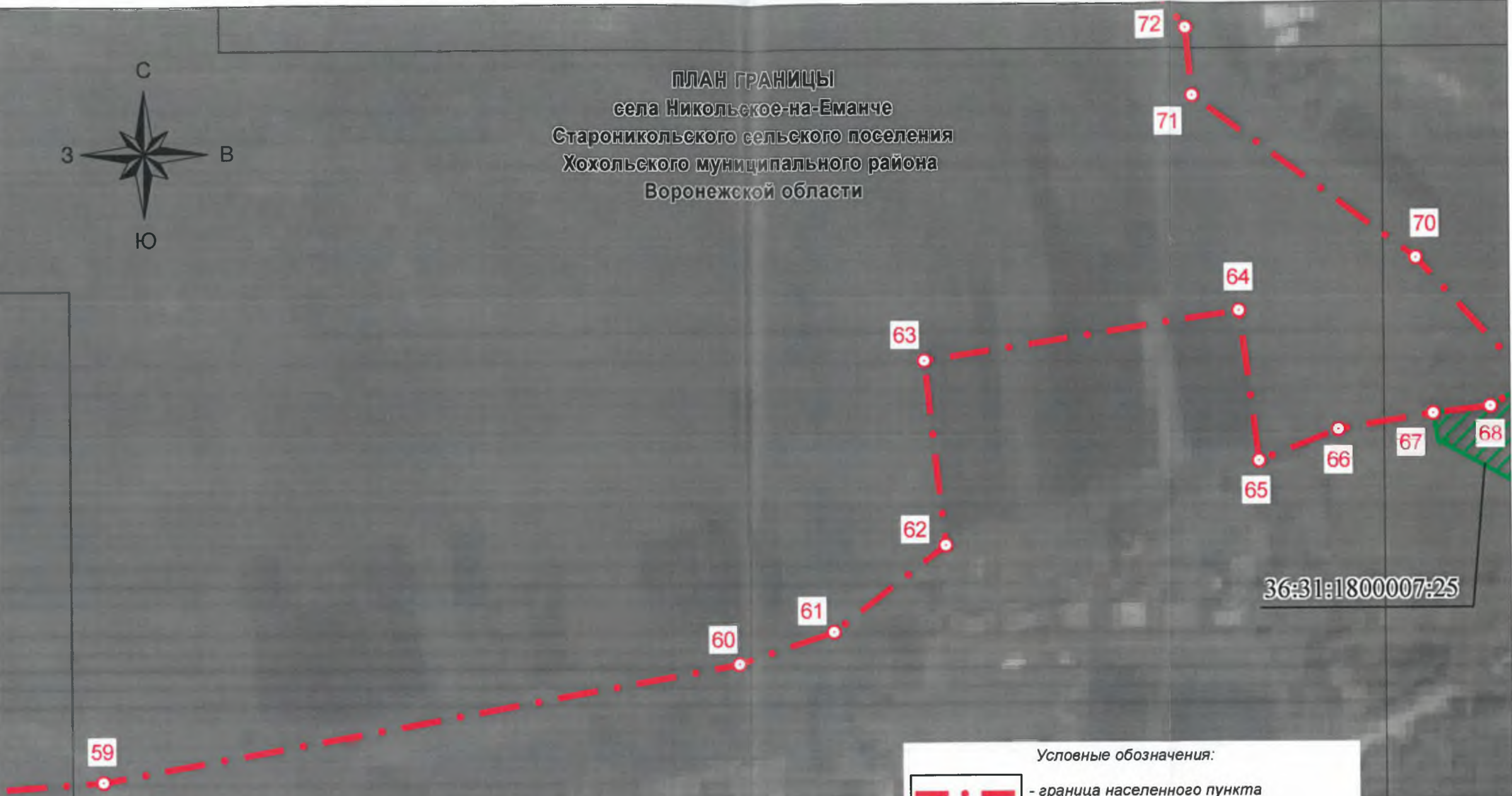
- Условные обозначения:
- граница населенного пункта
 - характерная точка границы с порядковым номером
 - земельный участок, стоящий на кадастровом учете
 - кадастровый номер земельного участка

Масштаб 1:2000

Подпись Туранцева О.А. Дата " " 2016 г.
Расшифровка подписи кадастрового инженера
Место для оттиска печати лица, составившего карту (план) объекта землеустройства



ПЛАН ГРАНИЦЫ
села Никольское-на-Еманче
Староникольского сельского поселения
Хохольского муниципального района
Воронежской области



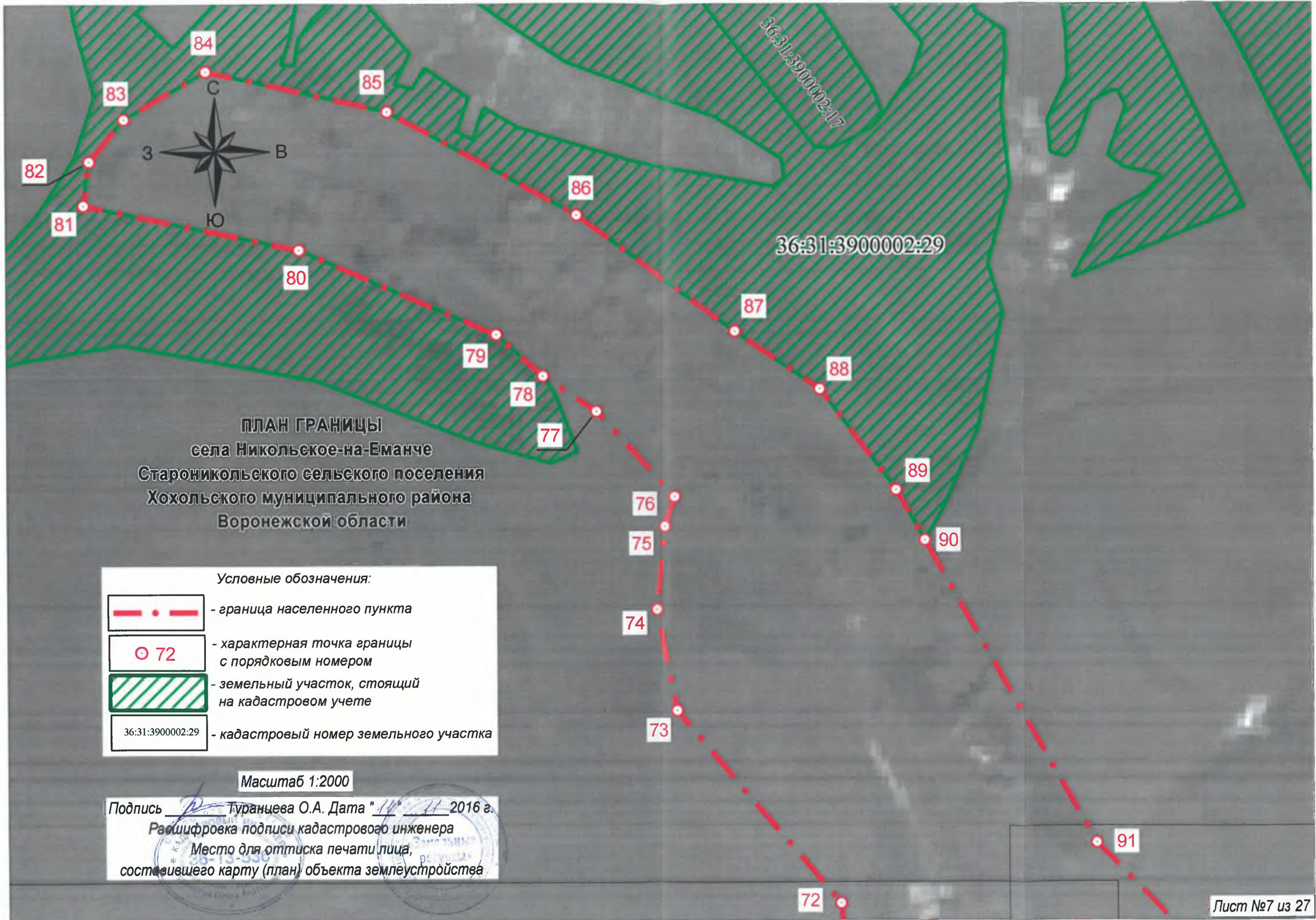
36:31:1800007:25

Условные обозначения:





	- граница населенного пункта
	- характерная точка границы с порядковым номером
	- земельный участок, стоящий на кадастровом учете
	- кадастровый номер земельного участка

Масштаб 1:2000

Подпись Турашвили О.А. Дата "11" 2016 г.
Расшифровка подписи кадастрового инженера
* Место для оттиска печати лица, составившего карту (план) объекта землеустройства

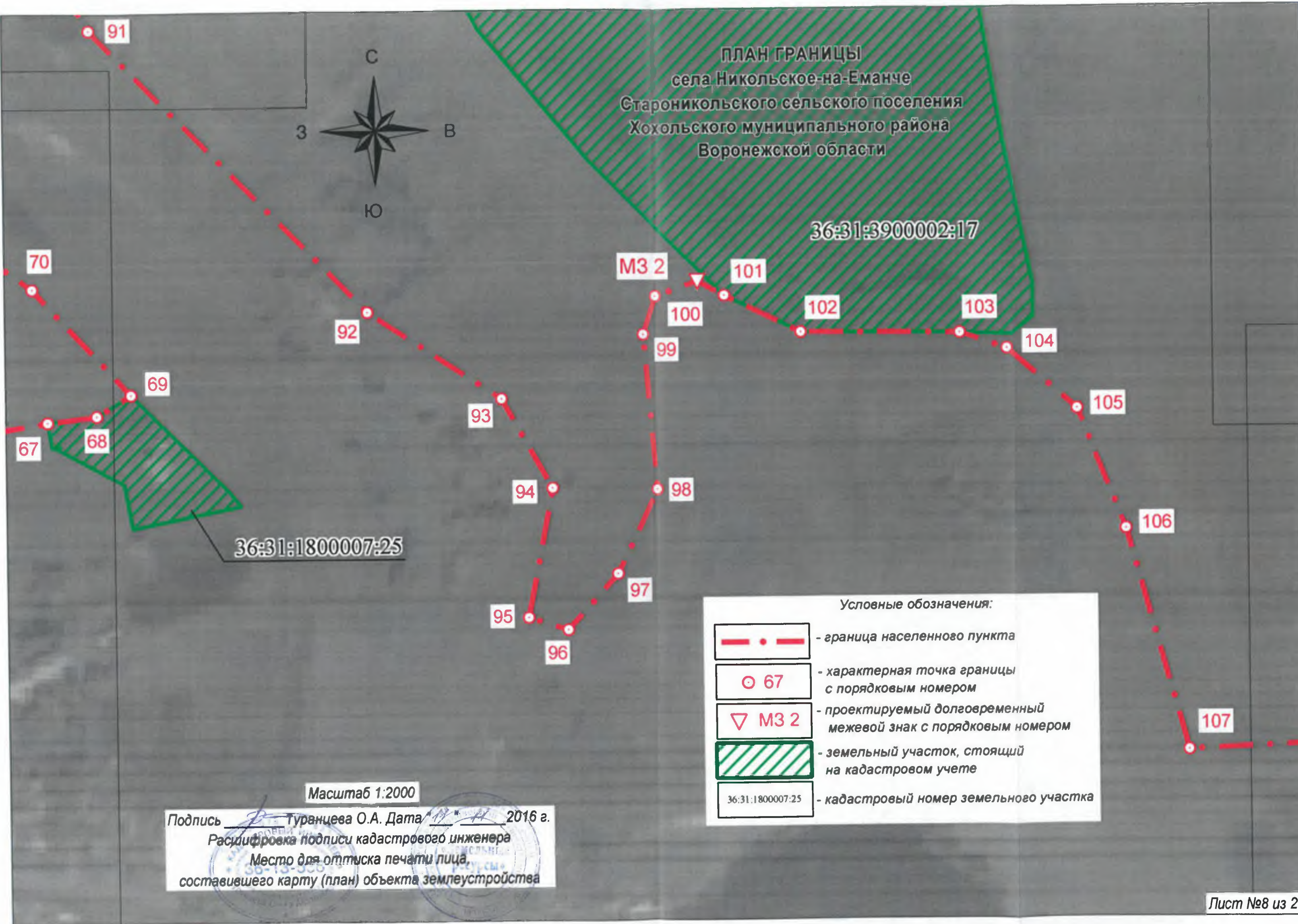


ПЛАН ГРАНИЦЫ
села Нижнее Никольское
 Староникольского сельского поселения
 Хохольского муниципального района
 Воронежской области

- Условные обозначения:*
-  - граница населенного пункта
 -  - характерная точка границы с порядковым номером
 -  - земельный участок, стоящий на кадастровом учете
 -  - кадастровый номер земельного участка

Масштаб 1:2000

Подпись Туранцева О.А. Дата "11" 11 2016 г.
 Расшифровка подписи кадастрового инженера
 Место для оттиска печати лица,
 составившего карту (план) объекта землеустройства



ПЛАН ГРАНИЦЫ
 села Никольское-на-Еманче
 Староникольского сельского поселения
 Хохольского муниципального района
 Воронежской области

36:31:3900002:17

36:31:1800007:25

Условные обозначения:

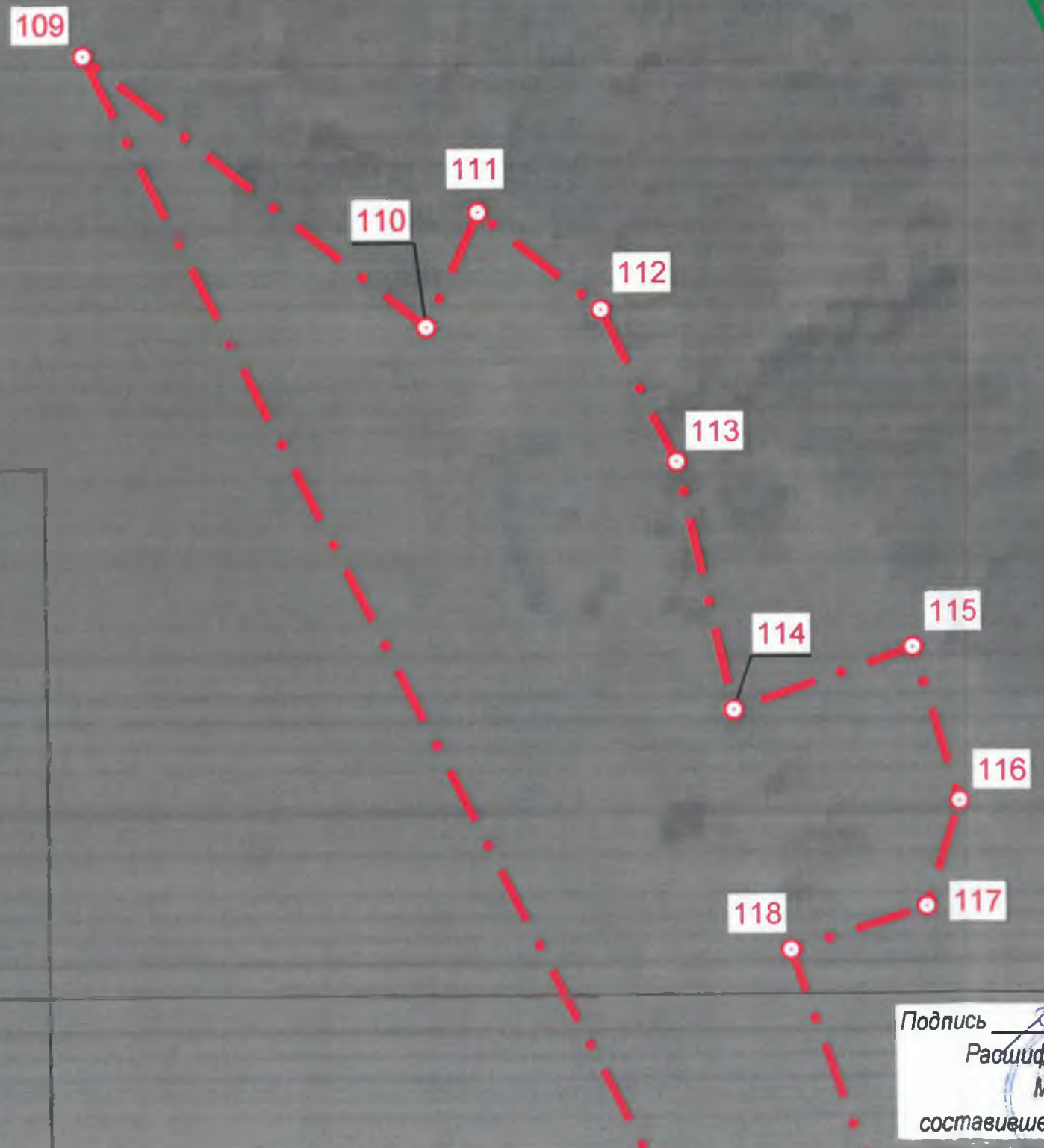
	- граница населенного пункта
	- характерная точка границы с порядковым номером
	- проектируемый долговременный межевой знак с порядковым номером
	- земельный участок, стоящий на кадастровом учете
	- кадастровый номер земельного участка

Масштаб 1:2000





Подпись Туранцева О.А. Дата 12.11.2016 г.
 Расшифровка подписи кадастрового инженера
 Место для оттиска печати лица,
 составившего карту (план) объекта землеустройства



ПЛАН ГРАНИЦЫ
села Никольское-на-Еманче
Староникольского сельского поселения
Хохольского муниципального района
Воронежской области



Условные обозначения:

-  - граница населенного пункта
-  - характерная точка границы с порядковым номером
-  - земельный участок, стоящий на кадастровом учете
-  - кадастровый номер земельного участка

36:31:3900002:140

Масштаб 1:2000

Подпись Туранцева О.А. Дата 12.11 2016 г.
 Расшифровка подписи кадастрового инженера
 Место для оттиска печати лица,
 составившего карту (план) объекта землеустройства



ПЛАН ГРАНИЦЫ
села Никольское-на-Еманче
Староникольского сельского поселения
Хохольского муниципального района
Воронежской области

36:31:3900002:140

108

119




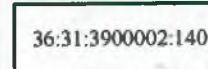
120

121

122

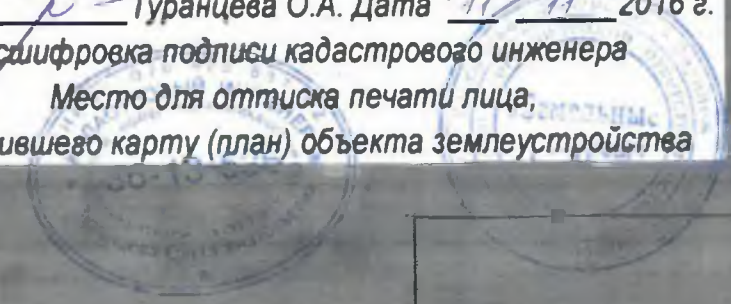
123

Условные обозначения:

-  - граница населенного пункта
-  - характерная точка границы с порядковым номером
-  - земельный участок, стоящий на кадастровом учете
-  - кадастровый номер земельного участка

Масштаб 1:2000

Подпись Туранцева О.А. Дата "11" "11" 2016 г.
Расшифровка подписи кадастрового инженера
Место для оттиска печати лица,
составившего карту (план) объекта землеустройства

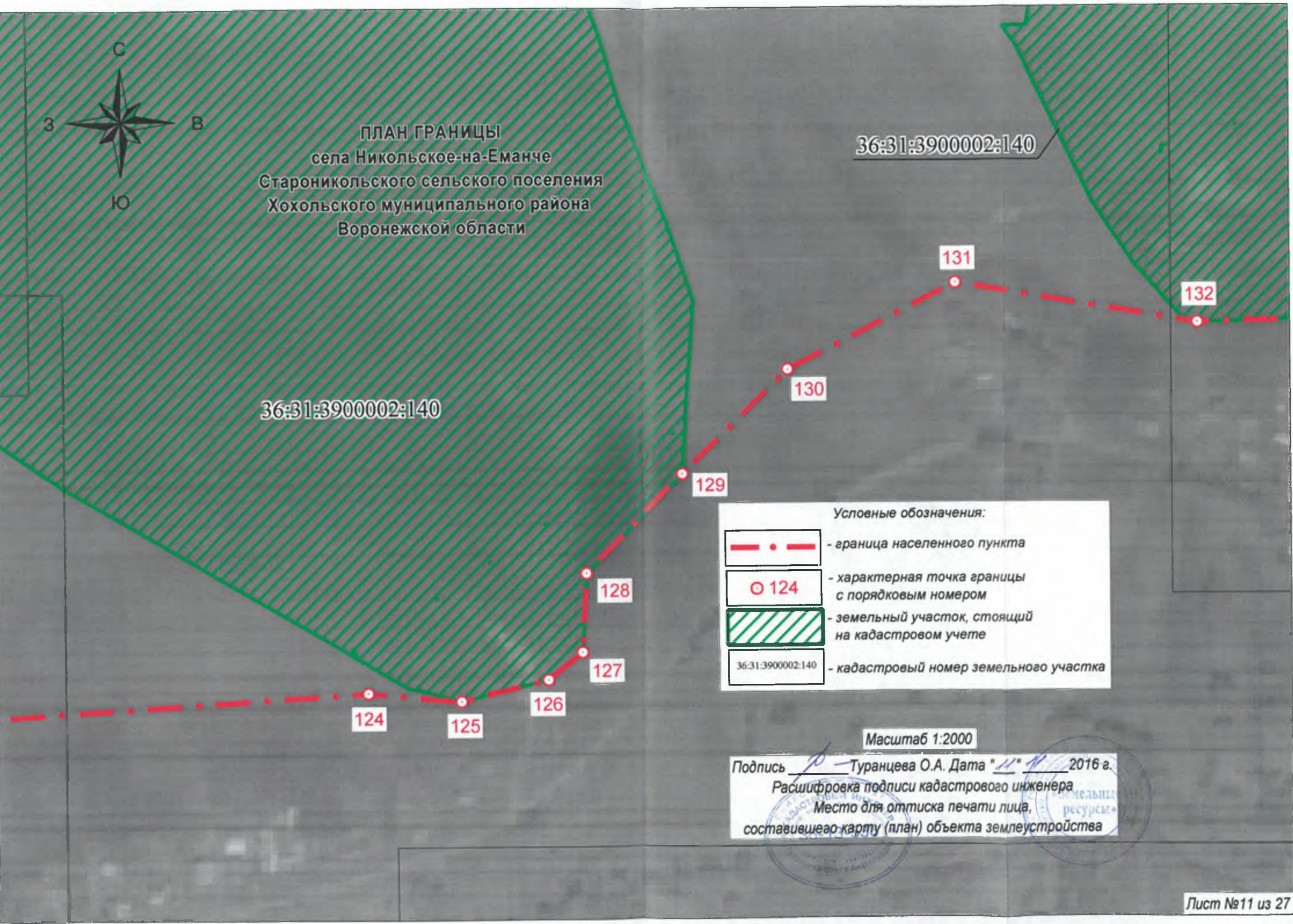








ПЛАН ГРАНИЦЫ
села Никольское-на-Еманче
Староникольского сельского поселения
Хохольского муниципального района
Воронежской области

36:31:3900002:140

36:31:3900002:140

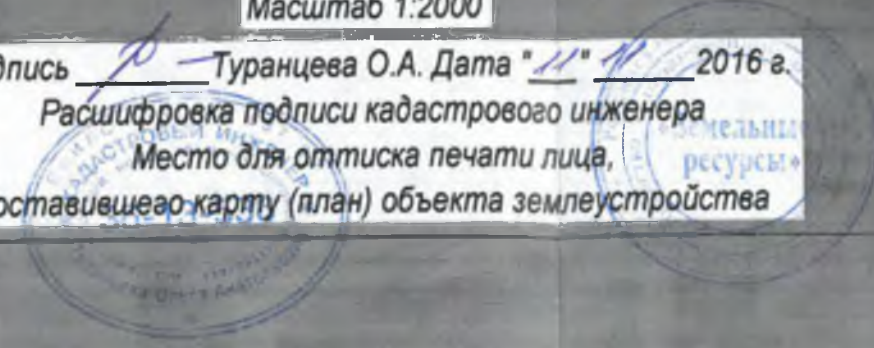


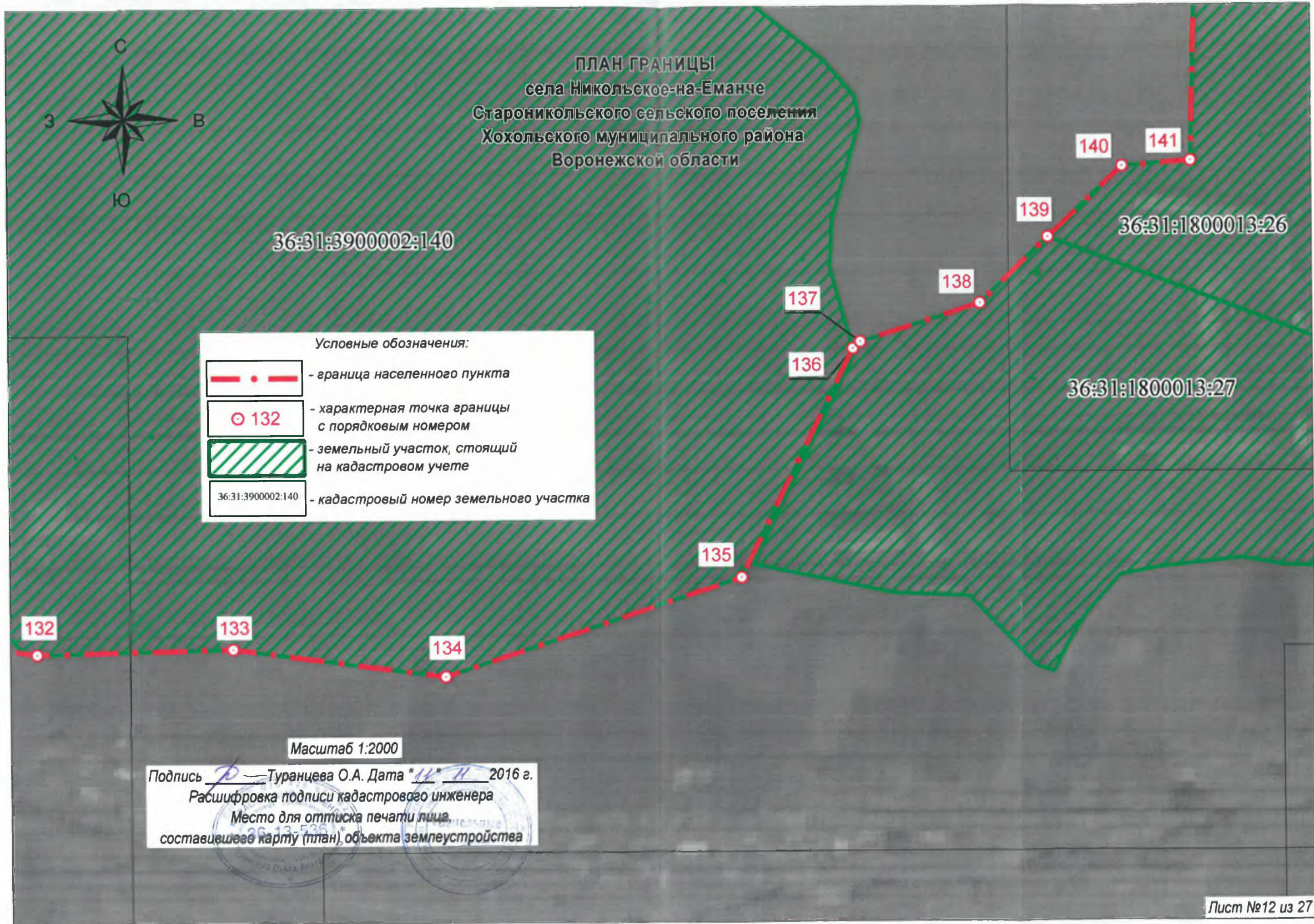
Условные обозначения:

-  - граница населенного пункта
-  - характерная точка границы с порядковым номером
-  - земельный участок, стоящий на кадастровом учете
-  - кадастровый номер земельного участка

Масштаб 1:2000

Подпись Туранцева О.А. Дата "11" 11 2016 г.
 Расшифровка подписи кадастрового инженера
 Место для оттиска печати лица, составившего карту (план) объекта землеустройства








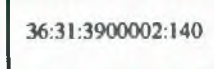
ПЛАН ГРАНИЦЫ
 села Никольское-на-Еманче
 Староникольского сельского поселения
 Хохольского муниципального района
 Воронежской области

36:31:3900002:140

36:31:1800013:26

36:31:1800013:27

Условные обозначения:

-  - граница населенного пункта
-  - характерная точка границы с порядковым номером
-  - земельный участок, стоящий на кадастровом учете
-  - кадастровый номер земельного участка

132

133

134

135

136

137


138

139

140

141

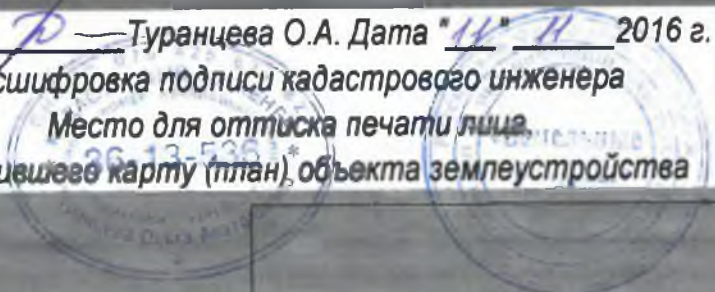
Масштаб 1:2000

Подпись  Туранцева О.А. Дата 14.11 2016 г.

Расшифровка подписи кадастрового инженера

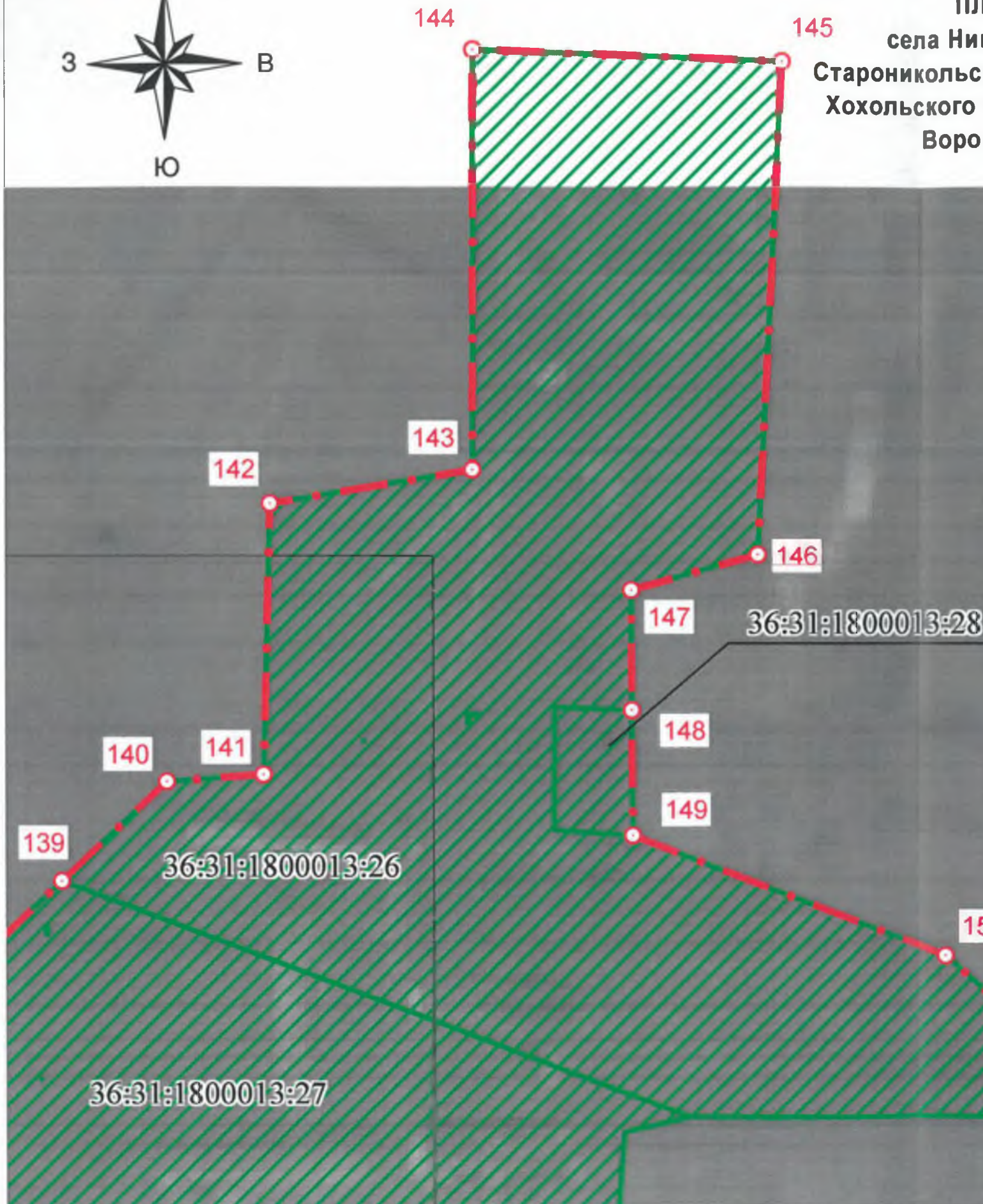
Место для оттиска печати лица,

составившего карту (план) объекта землеустройства





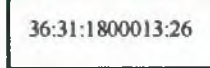





ПЛАН ГРАНИЦЫ
села Никольское-на-Еманче
Староникольского сельского поселения
Хохольского муниципального района
Воронежской области




Условные обозначения:

-  - граница населенного пункта
-  - характерная точка границы с порядковым номером
-  - проектируемый долговременный межевой знак с порядковым номером
-  - земельный участок, стоящий на кадастровом учете
-  - кадастровый номер земельного участка

Масштаб 1:2000

Подпись  Туранцева О.А. Дата "11" "11" 2016 г.
Расшифровка подписи кадастрового инженера
Место для оттиска печати лица, составившего карту (план) объекта землеустройства

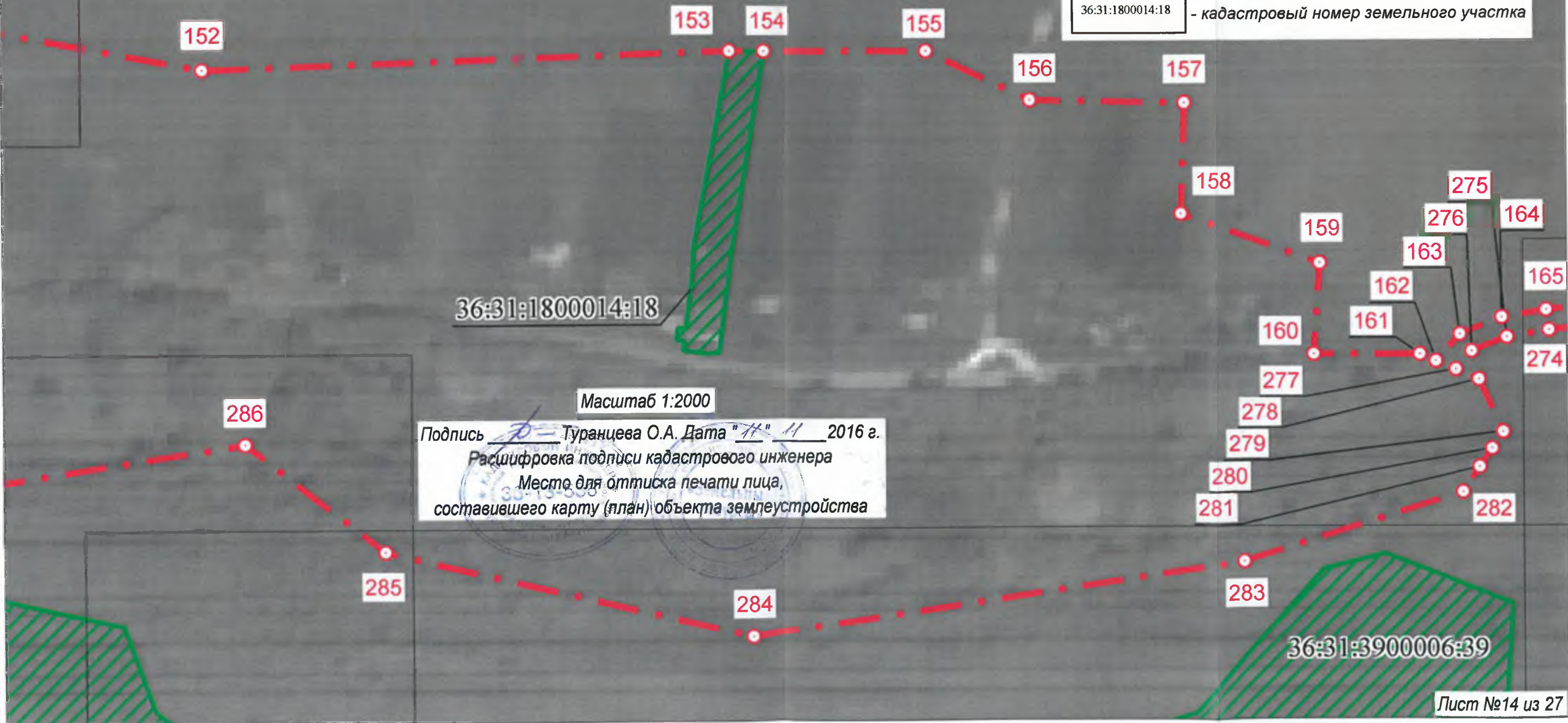


ПЛАН ГРАНИЦЫ
 села Никольское-на-Еманче
 Староникольского сельского поселения
 Хохольского муниципального района
 Воронежской области



Условные обозначения:

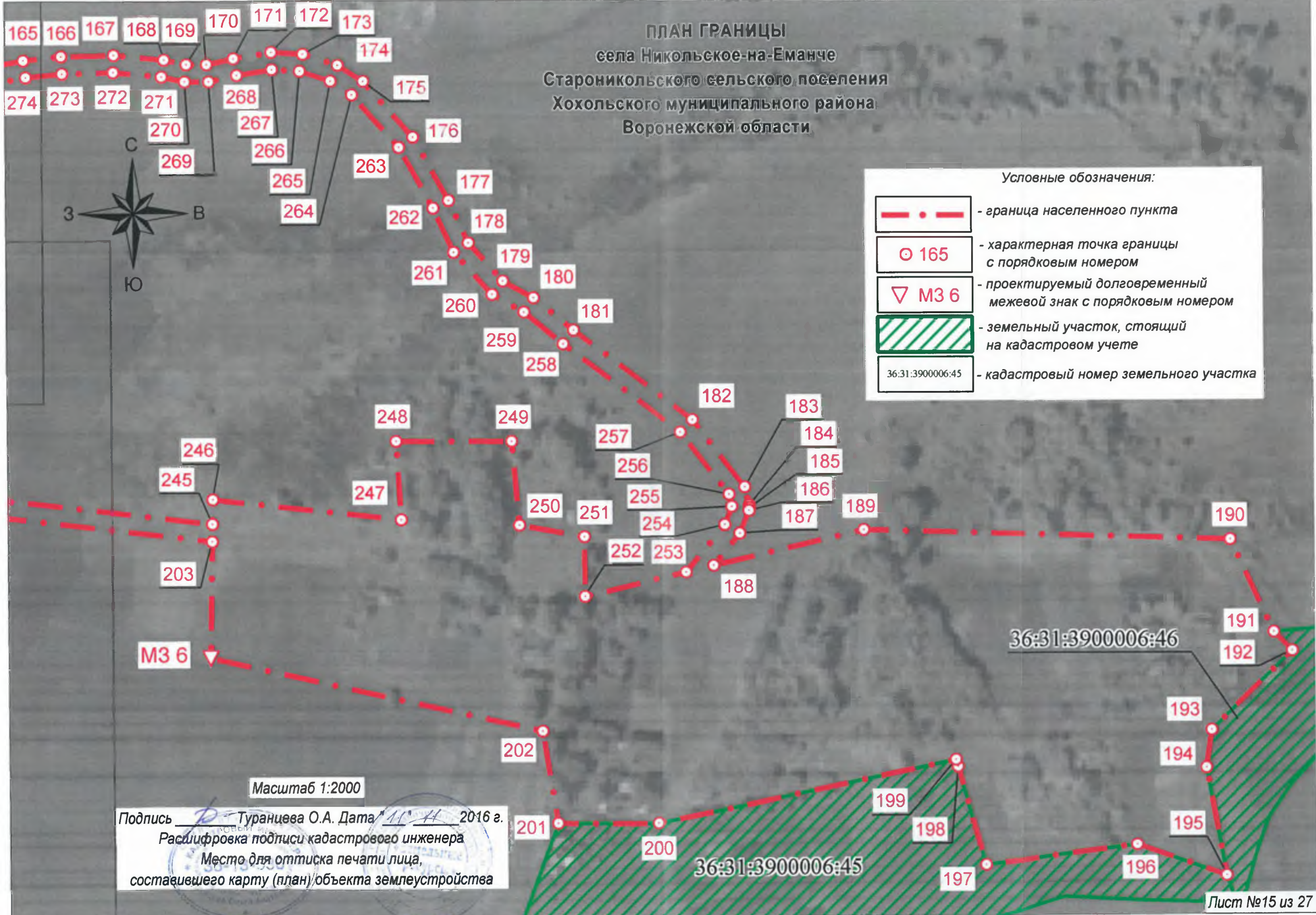
- граница населенного пункта
- характерная точка границы с порядковым номером
- земельный участок, стоящий на кадастровом учете
- кадастровый номер земельного участка



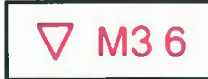




Масштаб 1:2000


Подпись Туранцева О.А. Дата "11" "11" 2016 г.
 Расшифровка подписи кадастрового инженера
 Место для оттиска печати лица,
 составившего карту (план) объекта землеустройства


ПЛАН ГРАНИЦЫ
села Никольское-на-Еманче
Староникольского сельского поселения
Хохольского муниципального района
Воронежской области



- Условные обозначения:
-  - граница населенного пункта
 -  - характерная точка границы с порядковым номером
 -  - проектируемый долговременный межевой знак с порядковым номером
 -  - земельный участок, стоящий на кадастровом учете
 -  - кадастровый номер земельного участка

Масштаб 1:2000

Подпись  Туранцева О.А. Дата 11.11.2016 г.
Расшифровка подписи кадастрового инженера
Место для оттиска печати лица,
составившего карту (план) объекта землеустройства




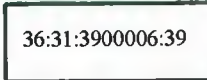


ПЛАН ГРАНИЦЫ
села Никольское-на-Еманче
 Староникольского сельского поселения
 Хохольского муниципального района
 Воронежской области

36:31:3900006:39




Условные обозначения:

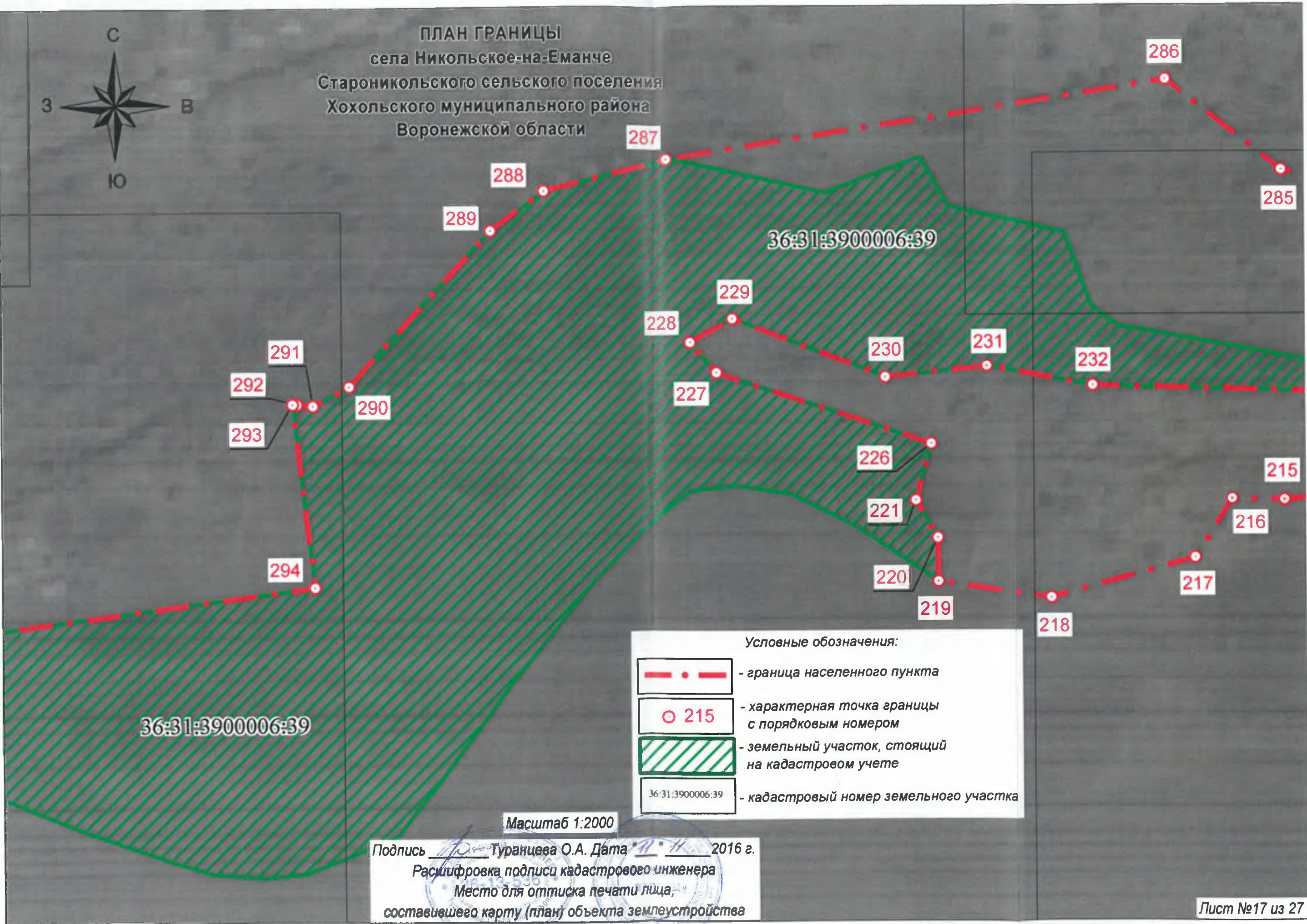
-  - граница населенного пункта
-  - характерная точка границы с порядковым номером
-  - земельный участок, стоящий на кадастровом учете
-  - кадастровый номер земельного участка

Масштаб 1:2000




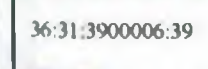
Подпись Туранцева О.А. Дата "11" 11 2016 г.
 Рабочее место кадастрового инженера
 Место для оттиска печати лица,
 составившего карту (план) объекта землеустройства



ПЛАН ГРАНИЦЫ
села Никольское-на-Еманче
Староникольского сельского поселения
Хохольского муниципального района
Воронежской области



Условные обозначения:

-  - граница населенного пункта
-  - характерная точка границы с порядковым номером
-  - земельный участок, стоящий на кадастровом учете
-  - кадастровый номер земельного участка




Масштаб 1:2000

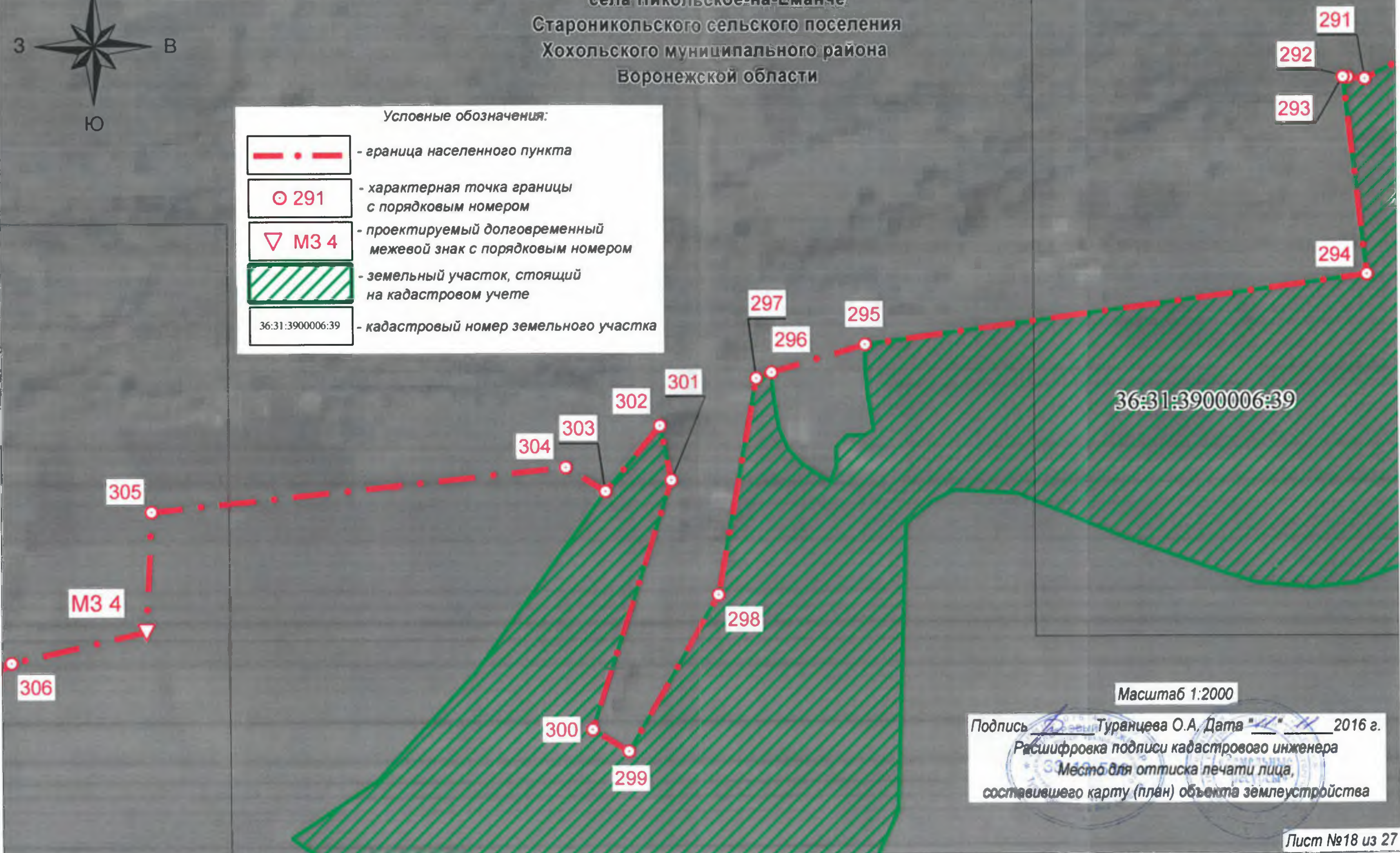
Подпись Турашвили О.А. Дата 11.11 2016 г.
Расшифровка подписи кадастрового инженера
Место для оттиска печати лица,
составившего карту (план) объекта землеустройства



ПЛАН ГРАНИЦЫ
села Никольское-на-Еманче
Староникольского сельского поселения
Хохольского муниципального района
Воронежской области

Условные обозначения:


-  - граница населенного пункта
-  - характерная точка границы с порядковым номером
-  - проектируемый долговременный межевой знак с порядковым номером
-  - земельный участок, стоящий на кадастровом учете
-  - кадастровый номер земельного участка



Масштаб 1:2000

Подпись Туранцева О.А. Дата 11/11 2016 г.
Расшифровка подписи кадастрового инженера
Место для оттиска печати лица,
составившего карту (план) объекта землеустройства

ПЛАН ГРАНИЦЫ
села Никольское-на-Еманче
Староникольского сельского поселения
Хохольского муниципального района
Воронежской области



Условные обозначения:

	- граница населенного пункта
	- характерная точка границы с порядковым номером
	- проектируемый долговременный межевой знак с порядковым номером

Масштаб 1:2000

Подпись Туранцева О.А. Дата "11" 11 2016 г.
Рашифровка подписи кадастрового инженера
Место для оттиска печати лица,
составившего карту (план) объекта землеустройства


ПЛАН ГРАНИЦЫ
села Никольское-на-Еманче
Староникольского сельского поселения
Хохольского муниципального района
Воронежской области




Условные обозначения:
- граница населенного пункта
- характерная точка границы с порядковым номером

Масштаб 1:2000

Подпись Туранцева О.А. Дата "11" "11" 2016 г.
Расшифровка подписи кадастрового инженера
Место для оттиска печати лица, составившего карту (план) объекта землеустройства



ПЛАН ГРАНИЦЫ
села Никольское-на-Еманче
Староникольского сельского поселения
Хохольского муниципального района
Воронежской области





318

317

316

Условные обозначения:

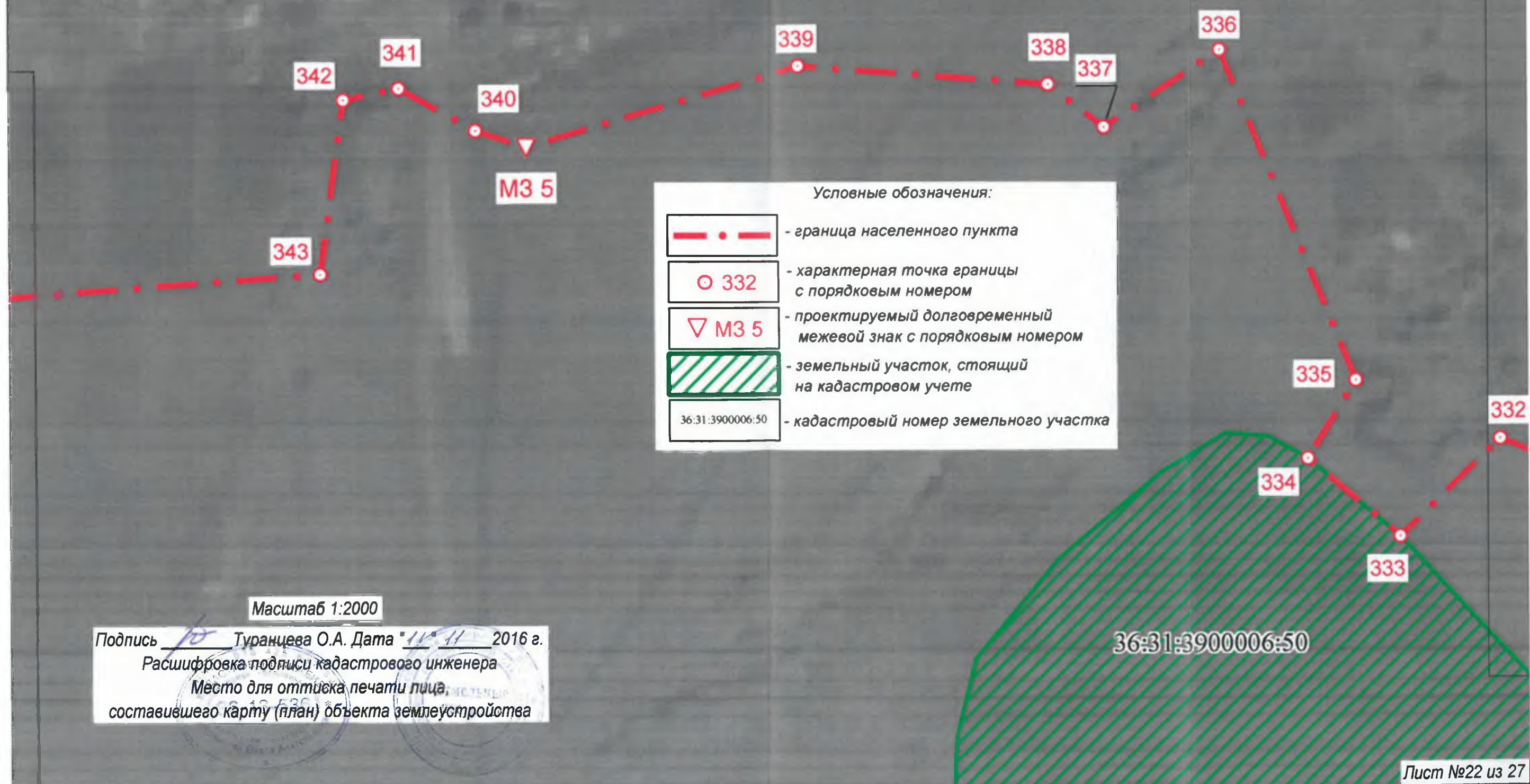
-  - граница населенного пункта
-  - характерная точка границы с порядковым номером

Масштаб 1:2000

Подпись Туранцева О.А. Дата "14" "11" 2016 г.
 Расшифровка подписи кадастрового инженера
 Место для оттиска печати лица,
 составившего карту (план) объекта землеустройства



ПЛАН ГРАНИЦЫ
села Никольское-на-Еманче
Староникольского сельского поселения
Хохольского муниципального района
Воронежской области

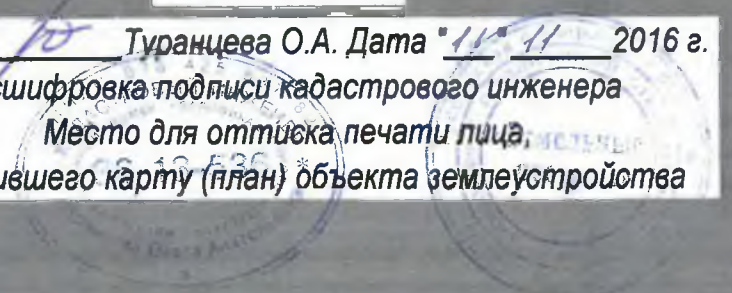


Условные обозначения:

	- граница населенного пункта
	- характерная точка границы с порядковым номером
	- проектируемый долговременный межевой знак с порядковым номером
	- земельный участок, стоящий на кадастровом учете
	- кадастровый номер земельного участка

Масштаб 1:2000

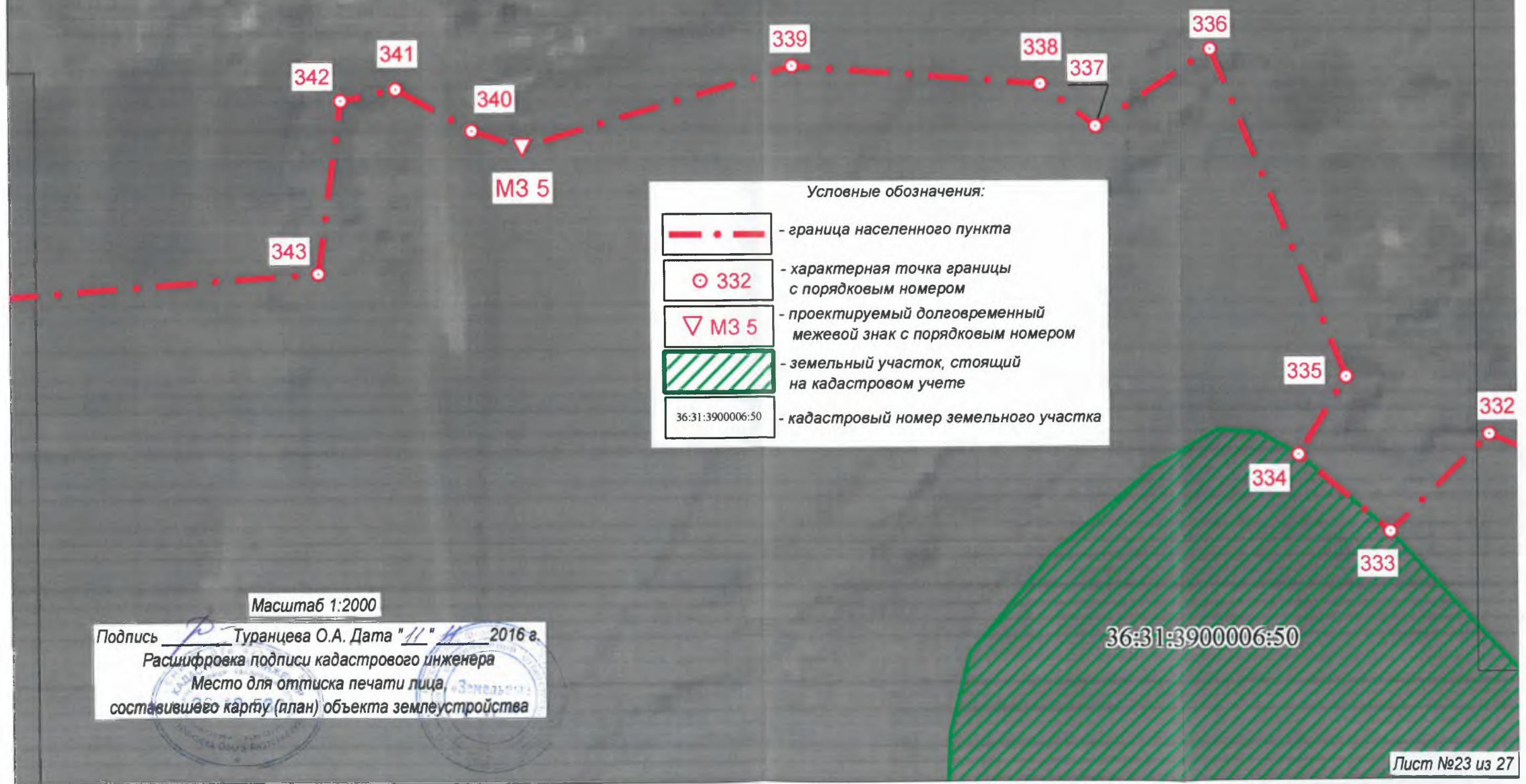
Подпись Туранцева О.А. Дата 11.11 2016 г.
Расшифровка подписи кадастрового инженера
Место для оттиска печати лица, составившего карту (план) объекта землеустройства



36:31:3900006:50



ПЛАН ГРАНИЦЫ
села Никольское-на-Еманче
Староникольского сельского поселения
Хохольского муниципального района
Воронежской области

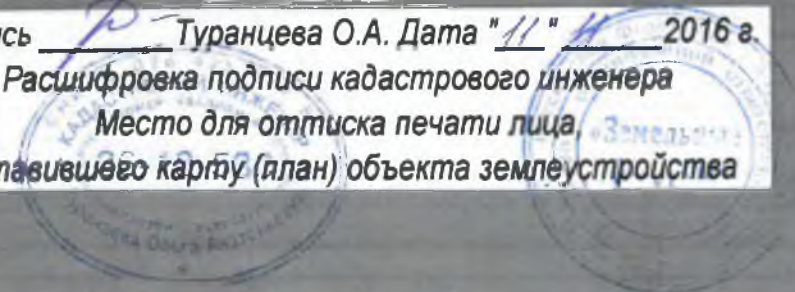


Условные обозначения:



	- граница населенного пункта
	- характерная точка границы с порядковым номером
	- проектируемый долговременный межевой знак с порядковым номером
	- земельный участок, стоящий на кадастровом учете
36:31:3900006:50	- кадастровый номер земельного участка

Масштаб 1:2000

Подпись Туранцева О.А. Дата "11" / "11" 2016 г.
Расшифровка подписи кадастрового инженера
Место для оттиска печати лица, составившего карту (план) объекта землеустройства



36:31:3900006:50



36:31:1800006:32

ПЛАН ГРАНИЦЫ
села Никольское-на-Еманче
Староникольского сельского поселения
Хохольского муниципального района
Воронежской области



36:31:3900006:34

Масштаб 1:2000




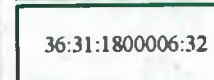
Подпись *Туранцева О.А.* Дата "11" "11" 2016 г.


Расшифровка подписи кадастрового инженера

Место для оттиска печати лица,

составившего карту (план) объекта землеустройства

Условные обозначения:

-  - граница населенного пункта
-  - характерная точка границы с порядковым номером
-  - земельный участок, стоящий на кадастровом учете
-  - кадастровый номер земельного участка



374

373

36:31:3900006:33

ПЛАН ГРАНИЦЫ
села Никольское-на-Еманче
Староникольского
сельского поселения
Хохольского муниципального района
Воронежской области

366

367

372





371

370


369

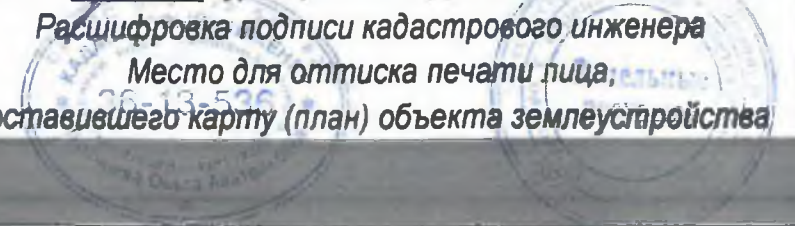
368

Условные обозначения:

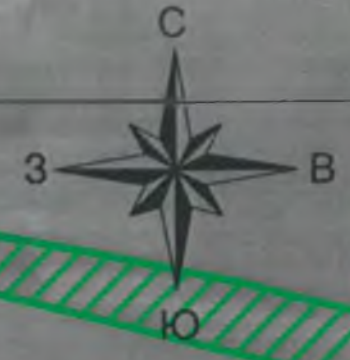
-  - граница населенного пункта
-  - характерная точка границы с порядковым номером
-  - земельный участок, стоящий на кадастровом учете
-  - кадастровый номер земельного участка

Масштаб 1:2000

Подпись  Туранцева О.А. Дата "11" "11" 2016 г.
Расшифровка подписи кадастрового инженера
Место для оттиска печати лица, составившего карту (план) объекта землеустройства



ПЛАН ГРАНИЦЫ
села Никольское-на-Еманче
Староникольского сельского поселения
Хохольского муниципального района
Воронежской области



36:31:0000000:737

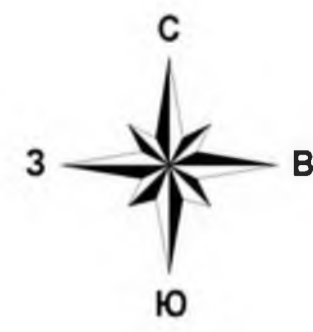


Условные обозначения:

- граница населенного пункта
- характерная точка границы с порядковым номером
- земельный участок, стоящий на кадастровом учете
- кадастровый номер земельного участка

Масштаб 1:2000

Подпись Туранцева О.А. Дата 11.11.2016 г.
 Расшифровка подписи кадастрового инженера
 Место для оттиска печати лица, составившего карту (план) объекта землеустройства



План границы с.Никольское-на-Еманче Староникольского сельского поселения
Хохольского муниципального района Воронежской области

Описание смежеств:
от А до А - земли Староникольского сельского поселения



- Условные обозначения:**
- граница населенного пункта
 - граница населенного пункта по генеральному плану
 - земельный участок, стоящий на кадастровом учете
 - кадастровый номер земельного участка
 - проектируемый долговременный межевой знак с порядковым номером
 - характерная точка границы с порядковым номером

Масштаб 1: 10000

Подпись *Р. Турецкая О.А.* Дата *11.11.2016* г.
Резиновый штамп кадастрового инженера
Место для оттиска печати лица,
осуществляющего работу (план) объекта землеустройства



Общество с ограниченной ответственностью

«ЗЕМЕЛЬНЫЕ РЕСУРСЫ»

Россия, 394088, г. Воронеж, ул. Бульвар Победы, 48А, оф.12
Тел./факс: (473) 262-12-24 e-mail: groundres@mail.ru

« 16 » января 2016 г.

ДОВЕРЕННОСТЬ №1 на представление интересов

г. Воронеж

шестнадцатое января ДВЕ ТЫСЯЧИ ШЕСТНАДЦАТОГО ГОДА

Настоящая доверенность выдана Обществом с ограниченной ответственностью «Земельные ресурсы» (ООО «Земельные ресурсы»), в лице Генерального директора Подрезова Павла Ивановича, действующего на основании Устава

кадастровому инженеру – ТУРАНЦЕВОЙ ОЛЬГЕ АНАТОЛЬЕВНЕ (паспорт 2004 069185, выдан Ленинским РОВД города Воронежа 15.09.2003 г. Код подразделения 362-005) в том, что она имеет право от имени ООО «Земельные ресурсы» совершать следующие действия:

- подписывать, заверять, в том числе электронно-цифровой подписью, карты (планы) объектов землеустройства в рамках выполняемых договоров, заключенных ООО «Земельные ресурсы».

Доверенность выдана без права передоверия сроком на один год.

Подпись Туранцевой О.А.

удостоверяю.

ГЕНЕРАЛЬНЫЙ ДИРЕКТОР
ООО «Земельные ресурсы»

П.И. Подрезов

М.П.



ПРИЛОЖЕНИЯ



**Кадастровые планы территории
села Никольское-на-Еманче
Староникольского сельского поселения
Хохольского муниципального района
Воронежской области**

**в установленном формате хранения:
XML, SIG.**

Воронеж

Общество с ограниченной ответственностью
«Земельные ресурсы»
ОГРН 1083668038398
Лич. № 9/2
« 11 » 11 20 16 г.

5.2 СВЕДЕНИЯ

о состоянии геодезических пунктов в Хохольском районе Воронежской области.
Полевые работы выполнены ООО "Земельные ресурсы" в 2016 году.

№ п/п	Тип знака	Номер или название пункта, класс сети, высота пирамиды, тип центра и номер марки	Сведения о состоянии пункта			Условия наблюдения
			центра	наружного знака	ориентирных пунктов	
390.	Четырехгранная металлическая пирамида	Петино пир. 3 кл.	Сохранился	Сохранился	Не сохранился	Обзор 100 %.
394.	Четырехгранный металлический сигнал	Гремячий сигн. 3 кл.	Сохранился	Не сохранился	Не сохранился	Обзор 100%.
358.	Четырехгранный металлический сигнал	Михнево сигн. 2 кл.	Сохранился	Не сохранился	Не сохранился	Обзор 100 %.
327.	Четырехгранный металлический сигнал	Синие Липяги сигн. 1 кл.	Сохранился	Не сохранился	Не сохранился	Обзор 100 %.
328.	Четырехгранный металлический сигнал	Кочетовка сигн. 2 кл.	Сохранился	Не сохранился	Не сохранился	Обзор 80 %.

2016 год.

Составил: Клейменов К.С.



**5.3. Список смежных объектов с границей села Никольское-на-Еманче
Староникольского сельского поселения
Хохольского муниципального района Воронежской области**

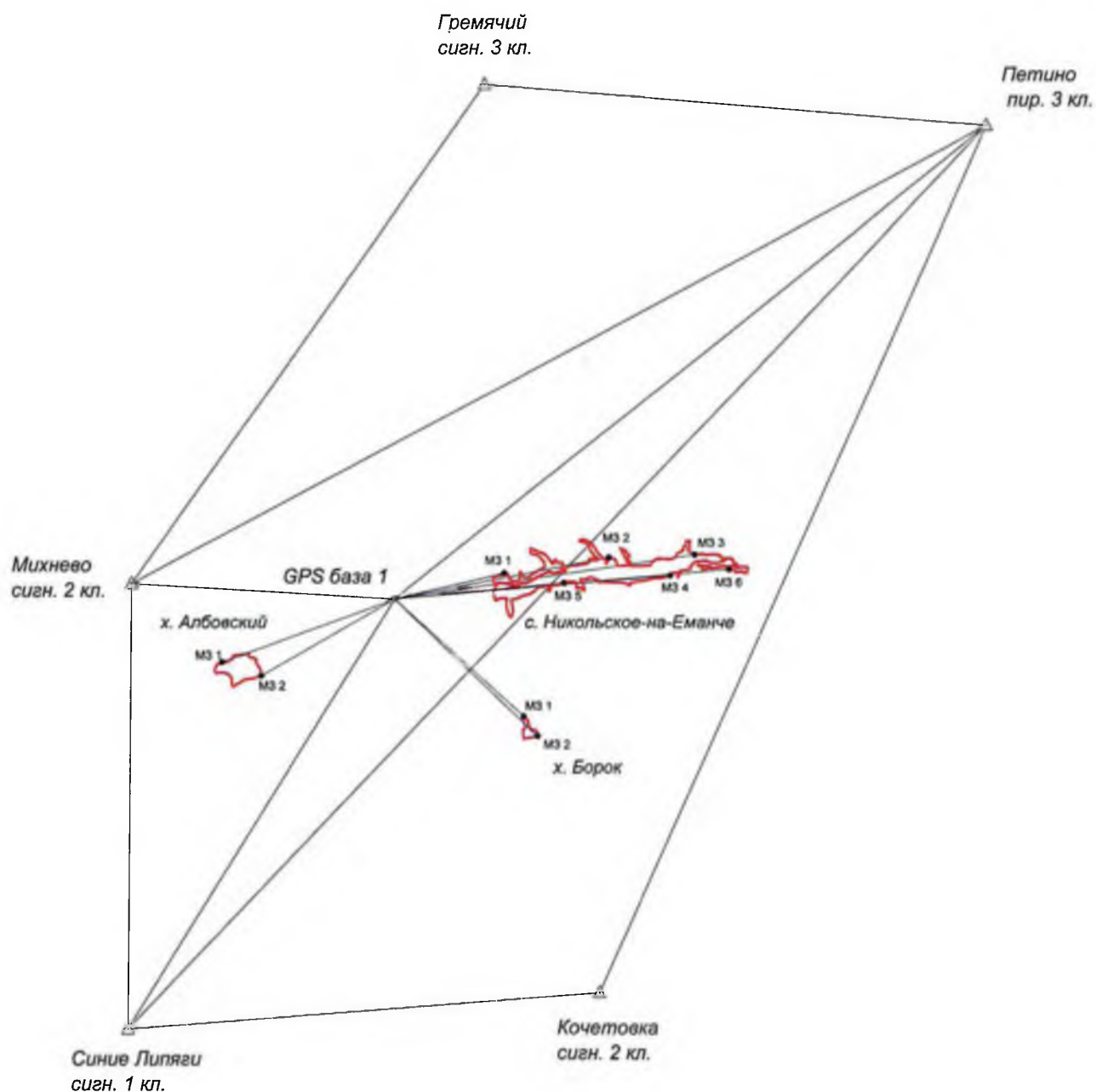
Список смежных объектов землеустройства		
Смежные объекты землеустройства	Части границы населенного пункта	Наименование смежных объектов
Земельный участок	от МЗ 1 до точки 23	36:31:3900002:99
Земельный участок	от точки 38 до точки 39	36:31:3900002:143
Земельный участок	от точки 40 до точки 43	36:31:3900002:145
Земельный участок	от точки 43 до точки 54	36:31:3900002:144
Земельный участок	от точки 57 до точки 58	36:31:1800005:43
Земельный участок	от точки 67 до точки 69	36:31:1800007:25
Земельный участок	от точки 78 до точки 90	36:31:3900002:29
Земельный участок	от точки 101 до точки 103	36:31:3900002:17
Земельный участок	от точки 125 до точки 129	36:31:3900002:140
Земельный участок	от точки 132 до точки 136	36:31:3900002:140
Земельный участок	от точки 137 до точки 139	36:31:1800013:27
Земельный участок	от точки 139 до МЗ 3	36:31:1800013:26
Земельный участок	от точки 153 до точки 154	36:31:1800014:18
Земельный участок	от точки 191 до точки 201	36:31:3900006:45
Земельный участок	от точки 219 до точки 240	36:31:3900006:39
Земельный участок	от точки 287 до точки 295	36:31:3900002:39
Земельный участок	от точки 296 до точки 303	36:31:3900006:39
Земельный участок	точка 325	36:31:1800008:30
Земельный участок	от точки 333 до точки 334	36:31:3900006:50
Земельный участок	от точки 353 до точки 354	36:31:1800006:32
Земельный участок	от точки 359 до точки 362	36:31:3900006:34
Земельный участок	от точки 363 до точки 366	36:31:3900006:33
Земельный участок	от точки 222 до точки 714	36:31:0000000:738

Подпись _____ Дата « 11 » ноября 2016 г.






Место для оттиска печати лица, составившего карту (план) объекта землеустройства



6.4 Схема съемочного обоснования Хохольского муниципального района Воронежской области



Условные обозначения:


-  - Пункт государственной геодезической сети (ГГС)
-  - Межевой знак
-  - Граница населенного пункта
-  - Базисная линия
-  - GPS база

5.5. Каталог координат и высот закрепленных межевых знаков

села Никольское-на-Еманче Староникольского сельского поселения

Хохольского муниципального района Воронежской области

№	Название межевого знака	Координата абсцисса x в метрах	Координата ордината y в метрах	Высота над уровнем моря в метрах
1	МЗ 1	491236.12	1270811.64	187.88
2	МЗ 2	491741.68	1274202.22	175.84
3	МЗ 3	491836.36	1276981.91	132.09
4	МЗ 4	491166.16	1276191.58	142.21
5	МЗ 5	490922.19	1272762.68	151.60
6	МЗ 6	491368.42	1278092.98	125.66

 Составил: Клейменов К.С.

Система координат – МСК-36

Система высот – Балтийская, 1977 г.

КАРТОЧКА ПУНКТА СЪЕМОЧНОГО ОБОСНОВАНИЯ		Село	Никольское-на-Еманче
пункт № <u>МЗ 3</u>		Район	Хохольский
название или номер, тип знака, пункта		Область	Воронежская
ЦЕНТР-стандартный, тип межевого знака - I.			
		<p>Описание местоположения: знак расположен в северо - восточной части с. Никольское-на-Еманче. Знак расположен рядом с земельным участком по адресу: ул. Центральная, д. 268. Рядом с МЗ находится огород, огороженный деревянным забором. На севере и востоке от знака преимущественно расположены сенокосы.</p>	
		Наружное оформление	Тип центра
		Окопка в виде круглых канав с внутренним диаметром 100 см, глубиной 30 см, шириной в нижней части 20 см и верхней части 50 см. Над центром насыпается курган высотой 10 см.	Металлическая труба диаметром 3-7 см, высотой 105 см, со сплюснутым нижним основанием и расположенным в нижней внутренней части трубы выдвижным якорем в виде изогнутой стальной проволоки диаметром 0,5 см
Высота марки над уровнем земли		Дата	Ноябрь 2016.
Исполнитель <u>Петров А.Н.</u>		Проверил :	зав. сектором геодезии <u>Клейменов К.С.</u>

КАРТОЧКА ПУНКТА СЪЕМОЧНОГО ОБОСНОВАНИЯ		Село	Никольское-на-Еманче
пункт № <u>МЗ 4</u>		Район	Хохольский
название или номер, тип знака, пункта		Область	Воронежская
ЦЕНТР-стандартный, тип межевого знака - I.			
		<p>Описание местоположения: знак расположен в юго - восточной части с. Никольское-на-Еманче. На северо - западе от межевого знака расположен лесной массив (осина и вяз). На севере от МЗ находится земельный участок, по адресу: ул. Бахметьева, д. 151. Возле знака преимущественно расположены сенокосы.</p>	
		Наружное оформление	Тип центра
		Окопка в виде круглых канав с внутренним диаметром 100 см, глубиной 30 см, шириной в нижней части 20 см и верхней части 50 см. Над центром насыпается курган высотой 10 см.	Металлическая труба диаметром 3-7 см, высотой 105 см, со сплюснутым нижним основанием и расположенным в нижней внутренней части трубы выдвижным якорем в виде изогнутой стальной проволоки диаметром 0,5 см
Высота марки над уровнем земли		Дата	Ноябрь 2016.
Исполнитель <u>Петров А.Н.</u>		Проверил :	зав. сектором геодезии <u>Клейменов К.С.</u>

КАРТОЧКА ПУНКТА СЪЕМОЧНОГО ОБОСНОВАНИЯ		Село	Никольское-на-Еманче
пункт № <u>МЗ 5</u>		Район	Хохольский
название или номер, тип знака, пункта		Область	Воронежская
ЦЕНТР-стандартный, тип межевого знака - I.			
	<p>Описание местоположения: знак расположен в юго - западной части с. Никольское-на-Еманче. На севере от межевого знака расположен земельный участок с огородом по улице Бахметьева. Вокруг знака находятся сенокосы. МЗ расположен в 20 метрах от грунтовой дороги.</p>		
	Наружное оформление	Тип центра	
Окопка в виде круглых канав с внутренним диаметром 100 см, глубиной 30 см, шириной в нижней части 20 см и верхней части 50 см. Над центром насыпается курган высотой 10 см.	Металлическая труба диаметром 3-7 см, высотой 105 см, со сплюсненным нижним основанием и расположенным в нижней внутренней части трубы выдвижным якорем в виде изогнутой стальной проволоки диаметром 0,5 см		
Высота марки над уровнем земли	Дата	Ноябрь 2016.	
Исполнитель <u>Петров А.Н.</u>	Проверил : зав. сектором геодезии	<u>Клейменов К.С.</u>	

КАРТОЧКА ПУНКТА СЪЕМОЧНОГО ОБОСНОВАНИЯ		Село	Никольское-на-Еманче
пункт № <u>МЗ 6</u>		Район	Хохольский
название или номер, тип знака, пункта		Область	Воронежская
ЦЕНТР-стандартный, тип межевого знака - I.			
	<p>Описание местоположения: знак расположен в восточной части с. Никольское-на-Еманче. На севере от межевого знака расположен земельный участок по адресу: ул. Бахметьева, д. 158. Южнее МЗ находится пашня. Знак заложен рядом с грунтовой дорогой.</p>		
	Наружное оформление	Тип центра	
Окопка в виде круглых канав с внутренним диаметром 100 см, глубиной 30 см, шириной в нижней части 20 см и верхней части 50 см. Над центром насыпается курган высотой 10 см.	Металлическая труба диаметром 3-7 см, высотой 105 см, со сплюсненным нижним основанием и расположенным в нижней внутренней части трубы выдвижным якорем в виде изогнутой стальной проволоки диаметром 0,5 см		
Высота марки над уровнем земли	Дата	Ноябрь 2016.	
Исполнитель <u>Петров А.Н.</u>	Проверил : зав. сектором геодезии	<u>Клейменов К.С.</u>	

5.7 Село Никольское-на-Еманче Хохольского муниципального района Воронежской области (фотографии заложённых межевых знаков)

Село Никольское-на-Еманче №1



Село Никольское-на-Еманче №2



Село Никольское-на-Еманче №3



Село Никольское-на-Еманче №4



Село Никольское-на-Еманче №5



Село Никольское-на-Еманче №6



5.8 А К Т
сдачи межевых знаков на сохранность

Межевые знаки расположены в селе Никольское-на-Еманче Староникольского сельского поселения Хохольского муниципального района Воронежской области.

Закладка знаков, определение координат и высот выполнена ООО «Земельные ресурсы» в ноябре 2016 г.

Освидетельствовано закрепление границ населенного пункта: углы поворота в натуре закреплены межевыми знаками в виде металлических столбов в количестве 6 шт. Местоположение межевых знаков отражено в приложении к акту сдачи межевых знаков на сохранность.

Межевые знаки сдаются на наблюдение за сохранностью главе Староникольского сельского поселения Хохольского муниципального района Воронежской области Кожевникову Вячеславу Николаевичу.

Межевые знаки представляют собой металлическую трубу диаметром 3-7 см, высотой 105 см, со сплюсненным нижним основанием и расположенным в нижней внутренней части трубы выдвижным якорем в виде изогнутой стальной проволоки диаметром 0,5 см.

**Ответственное лицо
«Заказчика»:**


Глава Староникольского сельского поселения Хохольского муниципального района Воронежской области



В.Н. Кожевников

**Ответственное лицо
«Исполнителя»:**

Генеральный директор ООО «Земельные ресурсы»



П.И. Подрезов

«УТВЕРЖДАЮ»
Генеральный директор ООО «Земельные ресурсы»

П.И. Подрезов

«28» _____ 2016 г.

5.9 АКТ ПОЛЕВОГО КОНТРОЛЯ

1. Наименование работ установление на местности межевых знаков в узловых точках (точки пересечения двух и более смежных населенных пунктов), а также в поворотных точках границ населенных пунктов.
2. Муниципальный договор №11а от 19.10.2016 г.
3. Исполнители работ Черников А.В.
4. Виды и объемы выполненных работ:
 - создание съёмочного обоснования в строгом соответствии с инструкцией съёмочного обоснования и съёмке ситуации и рельефа с применением глобальных навигационных спутниковых систем ГЛОНАСС и GPS.ГКИНП (ОНТА)-02-262-02, от 2002г.
 - изготовление и закладка межевых знаков долговременной сохранности в соответствии с приказом Минэкономразвития России №582 от 31.12.2009 г., знак тип 1;
 - определение координат межевых знаков с точностью полигонометрии 2 разряда в соответствии с руководством по созданию и реконструкции городских геодезических сетей с использованием спутниковых систем ГЛОНАСС/GPS ГКИНП(ОНТА)-01-271-03 от 13.05.2003г. №84-пр.
 - составление абрисов расположения межевых знаков (кроки) в соответствии с инструкцией по топографической съёмке в масштабах 1:5000, 1:2000, 1:1000, 1:500 ГКИНП-02-033-82;
 - сдача межевых знаков для наблюдения за сохранностью по акту.
5. Устранение ошибок и недочетов не выявлено.
6. Полнота и качество измерений соответствует необходимой точности 1:5000, что обеспечивает точность полигонометрии 2 разряда.

Работу принял зав. отдела технического контроля _____ Е.Б. Трибунских

Работу сдал зав. отдела геодезических и топографических работ

_____ И.А. Чурилина

И.И. Подрезов

«14» декабря 2017 г.

5.10. АКТ ТЕХНИЧЕСКОГО КОНТРОЛЯ

1. **Наименование работ** выполнение работ по описанию границы села Никольское-на-Еманче.
2. **Муниципальный контракт** № 11а от 19.10.2016 г.
3. **Исполнители работ** Помогаева Н.Г., Дудченко А.В., Шмыглева Е.В., Голева А.А.
4. **Виды и объемы выполненных работ:**
 - сбор информации о границе села Никольское-на-Еманче Староникольского сельского поселения Хохольского муниципального района Воронежской области, содержащейся в государственном кадастре недвижимости и архивном фонде документов территориального планирования и материалов инженерных изысканий по Воронежской области;
 - определение границ земельных участков, граничащих с объектом работ, а также сбор сведений о земельных участках, затрагиваемых при изменении или уточнении границы населенного пункта;
 - получение каталогов (списков) координат исходных пунктов ГГС;
 - составление технического проекта описания границы с учетом проектных предложений, содержащихся в генеральном плане Староникольского сельского поселения;
 - уведомление лиц, права которых могут быть затронуты при установлении границы;
 - определение координат поворотных точек, расчет площади населенного пункта и протяженности границы;
 - составление карты (плана) границы села Никольское-на-Еманче Староникольского сельского поселения Хохольского муниципального района Воронежской области;
 - подготовка текстового и графического описания местоположения границы села Никольское-на-Еманче Староникольского сельского поселения Хохольского муниципального района Воронежской области, а также перечня координат характерных точек границы в системе координат, установленной для ведения государственного кадастра недвижимости;
 - направление материалов в Управление архитектуры и градостроительства Воронежской области для осуществления проверки на предмет соответствия проектных предложений утвержденному генеральному плану поселения;
 - подготовка выписки из генерального плана в соответствии с требованиями Постановления Правительства Российской Федерации №71 от 3 февраля 2014 года «Об утверждении Правил направления органами государственной власти и органами местного самоуправления документов, необходимых для внесения сведений в государственный кадастр недвижимости, в федеральный орган исполнительной власти, уполномоченный в области государственной регистрации прав на недвижимое имущество и сделок с ним, кадастрового учета и ведения государственного кадастра недвижимости, а также о требованиях к формату таких

документов в электронной форме»:

- установление на местности межевых знаков в узловых, а также поворотных точках границы села Никольское-на-Еманче Староникольского сельского поселения Хохольского муниципального района Воронежской области;
- формирование землеустроительного дела.

5. Устранение ошибок и недочетов не выявлено.

6. Полнота и качество материалов соответствует нормативно-правовым актам.

Работу принял зав. отдела технического контроля _____  Е.Б. Трибунских

Работу сдал зав. отдела землеустроительных работ _____  О.А. Туранцева

5.11



CD-R
Экз. № 2
Экз. 5

Землеустроительное дело
по описанию границы села Никольское-на-Еманче
Староникольского сельского поселения
Хохольского муниципального района
Воронежской области
в установленном формате хранения:
MS Word 97-2003; PDF.

Карта (план) по описанию границы
села Никольское-на-Еманче
Староникольского сельского поселения
Хохольского муниципального района
Воронежской области
в установленном формате хранения:
ГИС «Панорама», ГИС ArcGis, ГИС MapInfo, ГИС AutoCAD
(МСК-36 и WGS84); XML.

Воронеж

Общество с ограниченной ответственностью

«Земельные ресурсы»

ОГРН 1083668038398

Инв. № 9/2

« 27 » октябре 20 17 г.



ГУБЕРНАТОР ВОРОНЕЖСКОЙ ОБЛАСТИ

пл. Ленина, 1, г. Воронеж, 394018, тел./факс (473) 212-66-04, e-mail: ogv@govrn.ru
ОГРН 1043600176168, ИНН/КПП 3664002931/3664001001

20.06.2017 № 14-01-62/И-2108

На № _____

О согласовании проекта внесения изменений в генеральный план Староникольского сельского поселения Хохольского муниципального района

Главе администрации Староникольского сельского поселения Хохольского муниципального района Воронежской области

В.Н. Кожевникову

5.12 ЗАКЛЮЧЕНИЕ

Правительство Воронежской области, рассмотрев в соответствии со статьей 25 Градостроительного кодекса Российской Федерации проект внесения изменений в генеральный план Староникольского сельского поселения Хохольского муниципального района Воронежской области, размещенный администрацией Староникольского сельского поселения на сайте: <http://fgis.economy.gov.ru> 09.03.2017, сообщает следующее.

Проектом внесения изменений в генеральный план Староникольского сельского поселения Хохольского муниципального района Воронежской области предусмотрено установление границ села Никольское-на-Еманче, х. Борок, х. Албовский, с. Староникольское.

В соответствии с положениями части 9 статьи 25 Градостроительного кодекса Российской Федерации, а также на основании заключений исполнительных органов государственной власти Воронежской области проект внесения изменений в генеральный план Староникольского сельского поселения Хохольского муниципального района согласован правительством Воронежской области.

Копия верна: оригинал хранится в Главном управлении администрации Староникольского сельского поселения Хохольского муниципального района Воронежской области. Глава Староникольского сельского поселения Хохольского муниципального района Воронежской области



А.В. Гордеев
В.Н. Кожевников
Исполнительный директор
Администрации Староникольского сельского поселения
Хохольского муниципального района Воронежской области

А.В. Гордеев

11/14
21/17
10/17
48

5.13 Выписка из Генерального плана

Староникольского сельского поселения

Хохольского муниципального района Воронежской области,

выполненная на основании Решения Совета народных депутатов Староникольского сельского поселения Хохольского муниципального района № 27 от 21.07.2017 г. «Об утверждении изменений и дополнений в генеральный план Староникольского сельского поселения Хохольского муниципального района, утвержденного решением Совета народных депутатов Староникольского сельского поселения Воронежской области от 26.03.2012 года № 8 «Об утверждении Генерального плана Староникольского сельского поселения Хохольского муниципального района Воронежской области в части установления границ населенных пунктов с. Староникольское, с. Никольское – на - Еманче, х. Албовский, х. Борок»

2

**Совет народных депутатов
Староникольского сельского поселения
Хохольского муниципального района
Воронежской области**

РЕШЕНИЕ

От 21.07.2017 года № 27
с. Староникольское

**Об утверждении изменений и дополнений в генеральный план
Староникольского сельского поселения Хохольского муниципального
района, утвержденного решением Совета народных депутатов
Староникольского сельского поселения Воронежской области от 26.03.2012
года № 8 « Об утверждении Генерального плана Староникольского
сельского поселения Хохольского муниципального района Воронежской области
в части установления границ населенных пунктов с. Староникольское, с.
Никольское- на- Еманче, х. Албовский, х. Борок.**

В соответствии с Градостроительным кодексом Российской Федерации, Законом Российской Федерации от 06.10.2003 г. № 131-ФЗ «Об общих принципах организации местного самоуправления в Российской Федерации», Законом Воронежской области от 07.07.2006 года № 61- ОЗ « О регулировании градостроительной деятельности в Воронежской области», Уставом Староникольского сельского поселения, на основании заключения Правительства Воронежской области от 20.06.2017 г № 17-01-62/и3208 « О согласовании проекта внесения изменений в генеральный план Староникольского сельского поселения Хохольского муниципального района Воронежской области» с учетом протокола и заключения публичных слушаний по проекту изменений в генеральный план, Совет народных депутатов Староникольского сельского поселения

РЕШИЛ:

- 1 Внести изменения и дополнения в решение Совета народных депутатов Староникольского сельского поселения от 26.03.2012 года № 8 « Об утверждении Генерального плана Староникольского сельского поселения Хохольского муниципального района Воронежской области» в части установления границ населенных пунктов с. Староникольское, с. Никольское- на- Еманче, х. Албовский, х. Борок», согласно приложению.
- 2 Обнародовать настоящее решение и внести изменения в генеральный план Староникольского сельского поселения в установленном порядке и разместить на официальном сайте Староникольского сельского поселения.
- 3 Настоящее решение вступает в силу со дня его обнародования.
- 4 Контроль настоящего решения оставляю за собой.

Копия верна: оригинал хранится в администрации
Староникольского сельского поселения Хохольского
муниципального района
Глава администрации Староникольского сельского поселения
Хохольского муниципального района
Воронежской области



[Handwritten signature]

В. Н. Кожевников.
В. Н. Кожевников

*Копия верна Глава Староникольского
сельского поселения В. Н. Кожевников*

3

Приложение к Решению
Совета народных депутатов
Староникольского сельского поселения
Хохольского муниципального района
Воронежской области от 21.07.2017 г. № 27

Проект изменения (дополнения) Генерального плана
Староникольского сельского поселения Хохольского муниципального района
Воронежской области в части установления границы населённых пунктов.

Текстовое описание частей границы, совпадающих с местоположением внешних
границ природных объектов и (или) объектов искусственного происхождения, координат-
ное описание прохождения границы и графическое описание прохождения границы
села Никольское – на - Еманче Староникольского сельского поселения
Хохольского муниципального района Воронежской области

**Описание частей границы, совпадающих с местоположением внешних границ
природных объектов и (или) объектов искусственного происхождения.**

Описание границ населенного пункта

От точки 1 проходит по степной растительности, следует по восточной стороне полосы
древесно-кустарниковых насаждений в СВ направлении до МЗ 1.

От МЗ 1 проходит по южной окраине пахотного массива в ЮВ направлении до точки 2.

От точки 2 проходит по пахотному массиву в ЮВ направлении до точки 3.

От точки 3 проходит по пахотному массиву, следует по степной растительности в ЮВ
направлении до точки 4.

От точки 4 проходит по степной растительности в ЮВ направлении до точки 5.

От точки 5 проходит по степной растительности в СВ направлении до точки 6.

От точки 6 проходит по степной растительности в СВ направлении до точки 7.

От точки 7 проходит по южной окраине пахотного массива и продолжается по степной
растительности в северном направлении до точки 8.

От точки 8 проходит по южной окраине пахотного массива в восточном направлении до
точки 9.

От точки 9 проходит по южной окраине пахотного массива, вдоль степной растительности
в ЮВ направлении до точки 10.

От точки 10 проходит по южной окраине пахотного массива, вдоль степной растительно-
сти в ЮВ направлении до точки 11.

От точки 11 проходит по южной окраине пахотного массива, вдоль степной растительно-
сти в ЮВ направлении до точки 12.

От точки 12 проходит по южной окраине пахотного массива в СВ направлении до точки
13.

От точки 13 проходит по южной окраине пахотного массива в СВ направлении до точки
14.

От точки 14 проходит по южной окраине пахотного массива в СВ направлении до точки
15.

От точки 15 проходит по южной окраине пахотного массива в СВ направлении до точки
16.

От точки 16 проходит по восточной окраине пахотного массива в СВ направлении до точ-
ки 17.

От точки 17 проходит по степной растительности в СВ направлении до точки 18.

От точки 18 проходит по восточной окраине пахотного массива в северном направлении до
точки 19.

От точки 19 проходит по северной окраине пахотного массива в СЗ направлении до точки
20.

От точки 20 проходит по северной окраине пахотного массива, по степной растительности
в СЗ направлении до точки 21.

От точки 21 проходит по северной окраине пахотного массива, по степной растительности в СЗ направлении до точки 22.

От точки 22 проходит по северной окраине пахотного массива в СЗ направлении до точки 23.

От точки 23 проходит по степной и древесно-кустарниковой растительности в северном направлении до точки 24.

От точки 24 проходит по степной растительности вдоль северной стороны усадеб в ЮВ направлении до точки 25.

От точки 25 проходит по северной стороне грунтовой дороги в ЮВ направлении до точки 26.

От точки 26 проходит по северной стороне огорода в СВ направлении до точки 27.

От точки 27 проходит по восточной стороне приусадебного участка в ЮВ направлении до точки 28.

От точки 28 проходит по восточной стороне приусадебного участка в ЮВ направлении до точки 29.

От точки 29 проходит по восточной стороне приусадебных участков, пересекая грунтовую дорогу продолжается по восточной стороне огородов в ЮВ направлении до точки 30.

От точки 30 проходит по восточной стороне огородов в южном направлении до точки 31.

От точки 31 проходит по северной стороне огородов в ЮВ направлении до точки 32.

От точки 32 проходит по степной растительности в восточном направлении до точки 33.

От точки 33 проходит по западной стороне кладбища в северном направлении до точки 34.

От точки 34 проходит по северной стороне кладбища в СВ направлении до точки 35.

От точки 35 проходит по северной стороне кладбища в восточном направлении до точки 36.

От точки 36 проходит по восточной стороне кладбища, вдоль западной стороны автомобильной дороги общего пользования местного значения в ЮВ направлении до точки 37.

От точки 37 пересекает автомобильную дорогу общего пользования местного значения и продолжается по степной растительности в восточном направлении до точки 38.

От точки 38 проходит по степной растительности в восточном направлении до точки 39.

От точки 39 проходит по степной растительности в ЮВ направлении до точки 40.

От точки 40 проходит по степной растительности в южном направлении до точки 41.

От точки 41 проходит по степной растительности и пересекает грунтовую дорогу в ЮВ направлении до точки 42.

От точки 42 проходит по восточной стороне грунтовой дороги в ЮЗ направлении до точки 43.

От точки 43 пересекает грунтовую дорогу в ЮЗ направлении до точки 44.

От точки 44 проходит по восточной стороне усадьбы в южном направлении до точки 45.

От точки 45 проходит по южной стороне усадьбы в западном направлении до точки 46.

От точки 46 проходит по восточной стороне усадьбы в южном направлении до точки 47.

От точки 47 проходит по древесно-кустарниковой растительности в южном направлении до точки 48.

От точки 48 проходит по древесно-кустарниковой растительности в восточном направлении до точки 49.

От точки 49 проходит по древесно-кустарниковой растительности в южном направлении до точки 50.

От точки 50 проходит по древесно-кустарниковой растительности в восточном направлении до точки 51.

От точки 51 проходит по древесно-кустарниковой растительности в северном направлении до точки 52.

От точки 52 проходит по древесно-кустарниковой растительности в восточном направлении до точки 53.

От точки 53 проходит по древесно-кустарниковой растительности в северном направлении до точки 54.

От точки 54 проходит по северной стороне огородов улицы Центральной в СВ направлении до точки 55.

От точки 55 проходит по северной стороне огородов улицы Центральной в СВ направлении до точки 56.

От точки 56 проходит по северной стороне огородов улицы Центральной в СВ направлении до точки 57.

От точки 57 проходит по северной стороне огородов улицы Центральной в СВ направлении до точки 58.

От точки 58 проходит по степной растительности и пересекает грунтовую дорогу в СВ направлении до точки 59.

От точки 59 проходит по степной растительности и пересекает грунтовую дорогу в СВ направлении до точки 60.

От точки 60 проходит по степной растительности и пересекает грунтовую дорогу в СВ направлении до точки 61.

От точки 61 проходит по степной растительности и пересекает грунтовую дорогу в СВ направлении до точки 62.

От точки 62 проходит по западной стороне огородов в северном направлении до точки 63.

От точки 63 проходит по северной стороне огородов в СВ направлении до точки 64.

От точки 64 проходит по восточной стороне огородов в южном направлении до точки 65.

От точки 65 проходит по степной растительности и пересекает грунтовую дорогу в СВ направлении до точки 66.

От точки 66 проходит по степной растительности вдоль южной стороны грунтовой дороги в СВ направлении до точки 67.

От точки 67 проходит по степной растительности вдоль южной стороны грунтовой дороги в СВ направлении до точки 68.

От точки 68 проходит по степной растительности вдоль южной стороны грунтовой дороги в СВ направлении до точки 69.

От точки 69 проходит по степной растительности и пересекает две грунтовых дороги в СЗ направлении до точки 70.

От точки 70 проходит по степной растительности в СЗ направлении до точки 71.

От точки 71 проходит по степной растительности в северном направлении до точки 72.

От точки 72 проходит по степной растительности и пересекает грунтовую дорогу в СЗ направлении до точки 73.

От точки 73 проходит по степной растительности в СЗ направлении до точки 74.

От точки 74 проходит по степной растительности в СВ направлении до точки 75.

От точки 75 проходит по степной растительности в СВ направлении до точки 76.

От точки 76 проходит по степной растительности, вдоль ЮЗ стороны грунтовой дороги в СЗ направлении до точки 77.

От точки 77 проходит по северной стороне древесно-кустарниковой растительности в СЗ направлении до точки 78.

От точки 78 проходит по северной стороне древесно-кустарниковой растительности в СЗ направлении до точки 79.

От точки 79 проходит по северной стороне древесно-кустарниковой растительности и продолжается по степной растительности с СЗ направлением до точки 80.

От точки 80 проходит по степной растительности в СЗ направлении до точки 81.

От точки 81 проходит по восточной стороне пахотного массива в северном направлении до точки 82.

От точки 82 проходит по юго-восточной стороне пахотного массива и пересекает грунтовую дорогу в СВ направлении до точки 83.

От точки 83 проходит по степной растительности в СВ направлении до точки 84.

От точки 84 проходит по степной растительности в ЮВ направлении до точки 85.

От точки 85 проходит по степной растительности в ЮВ направлении до точки 86.

От точки 86 проходит по древесно-кустарниковой растительности и продолжается по степной растительности в ЮВ направлении до точки 87.

От точки 87 проходит по степной растительности в ЮВ направлении до точки 88.

От точки 88 проходит по степной растительности в ЮВ направлении до точки 89.

От точки 89 проходит по степной растительности в ЮВ направлении до точки 90.

От точки 90 проходит по древесно-кустарниковой растительности и степной растительности в ЮВ направлении до точки 91.

От точки 91 пересекает вершину оврага, продолжается по степной растительности и пересекает грунтовую дорогу в ЮВ направлении до точки 92.

От точки 293 проходит по степной растительности, местами закустаренной, пересекает грунтовую дорогу в ЮВ направлении до точки 294.

От точки 294 проходит по степной растительности, местами закустаренной в ЮЗ направлении до точки 295.

От точки 295 проходит по южной стороне грунтовой дороги, пересекая другую грунтовую дорогу в ЮЗ направлении до точки 296.

От точки 296 пересекает грунтовую дорогу в ЮЗ направлении до точки 297.

От точки 297 проходит по восточной стороне приусадебного участка в ЮЗ направлении до точки 298.

От точки 298 проходит по степной растительности в ЮЗ направлении до точки 299.

От точки 299 проходит по степной растительности в СЗ направлении до точки 300.

От точки 300 проходит по степной растительности в СВ направлении до точки 301.

От точки 301 проходит по древесно-кустарниковой растительности в СЗ направлении до точки 302.

От точки 302 проходит по южной стороне грунтовой дороги в ЮЗ направлении до точки 303.

От точки 303 пересекает грунтовую дорогу в СЗ направлении до точки 304.

От точки 304 проходит по степной растительности в ЮЗ направлении до точки 305.

От точки 305 проходит по степной растительности в южном направлении до МЗ 4.

От МЗ 4 проходит по степной растительности в ЮЗ направлении до точки 306.

От точки 306 проходит по степной растительности в ЮЗ направлении до точки 307.

От точки 307 проходит по степной растительности в ЮЗ направлении до точки 308.

От точки 308 проходит по южной стороне огорода улицы Бахметьева в ЮЗ направлении до точки 309.

От точки 309 проходит по древесно-кустарниковой растительности в СЗ направлении до точки 310.

От точки 310 проходит по древесно-кустарниковой растительности, пересекает грунтовую дорогу и продолжается по степной растительности в ЮЗ направлении до точки 311.

От точки 311 проходит по степной растительности в ЮЗ направлении до точки 312.

От точки 312 проходит по восточной стороне древесно-кустарниковых насаждений в южном направлении до точки 313.

От точки 313 проходит по южной стороне древесно-кустарниковых насаждений в ЮЗ направлении до точки 314.

От точки 314 проходит по западной стороне древесно-кустарниковых насаждений в северном направлении до точки 315.

От точки 315 проходит по степной растительности в СЗ направлении до точки 316.

От точки 316 проходит по степной растительности в западном направлении до точки 317.

От точки 317 пересекает грунтовую дорогу, продолжается по степной растительности, пересекая овраг и другую грунтовую дорогу в западном направлении до точки 318.

От точки 318 проходит по древесно-кустарниковой растительности и южной стороне огородов улицы Бахметьева в западном направлении до точки 319.

От точки 319 проходит по южной стороне огородов улицы Бахметьева в СЗ направлении до точки 320.

От точки 320 проходит по древесно-кустарниковой растительности в СВ направлении до точки 321.

От точки 321 проходит по древесно-кустарниковой и степной растительности в СЗ направлении до точки 322.

От точки 322 проходит по степной растительности в СЗ направлении до точки 323.

От точки 323 проходит по южной стороне огорода улицы Бахметьева в западном направлении до точки 324.

От точки 324 проходит по степной растительности, вдоль южной стороны усадьбы улицы Бахметьева в ЮЗ направлении до точки 325.

От точки 325 проходит по степной растительности, вдоль южной стороны усадьбы улицы Бахметьева в ЮЗ направлении до точки 326.

От точки 326 проходит по степной растительности и пересекает две грунтовых дороги в СЗ направлении до точки 327.

От точки 327 проходит по степной растительности, вдоль ЮЗ стороны грунтовой дороги в ЮВ направлении до точки 328.

От точки 328 проходит по западному краю пахотного массива в ЮВ направлении до точки 329.

От точки 329 проходит по степной растительности в западном направлении до точки 330.

От точки 330 проходит по степной растительности в СЗ направлении до точки 331.

От точки 331 проходит по южной стороне древесно-кустарниковой растительности в СЗ направлении до точки 332.

От точки 332 проходит по южной стороне древесно-кустарниковой растительности в ЮЗ направлении до точки 333.

От точки 333 проходит по южной стороне древесно-кустарниковой растительности в СЗ направлении до точки 334.

От точки 334 проходит по западной стороне древесно-кустарниковой растительности в СВ направлении до точки 335.

От точки 335 проходит по степной растительности, вдоль западной стороны огородов в СЗ направлении до точки 336.

От точки 336 проходит по древесно-кустарниковой растительности в ЮЗ направлении до точки 337.

От точки 337 проходит по северной стороне пахотного массива в СЗ направлении до точки 338.

От точки 338 проходит по северной стороне пахотного массива и пересекает грунтовую дорогу в западном направлении до точки 339.

От точки 339 проходит по северной стороне пахотного массива в ЮЗ направлении до МЗ 5.

От МЗ 5 проходит по южной стороне приусадебного участка в СЗ направлении до точки 340.

От точки 340 проходит по степной растительности, пересекая грунтовую дорогу в СЗ направлении до точки 341.

От точки 341 проходит по южной стороне огородов улицы Бахметьева в ЮЗ направлении до точки 342.

От точки 342 проходит по древесно-кустарниковой растительности в ЮЗ направлении до точки 343.

От точки 343 проходит по древесно-кустарниковой и степной растительности в западном направлении до точки 344.

От точки 344 проходит по древесно-кустарниковой растительности в западном направлении до точки 345.

От точки 345 проходит по западной стороне древесно-кустарниковой растительности, вдоль восточной стороны усадеб улицы Бахметьева в ЮЗ направлении до точки 346.

От точки 346 проходит по западной стороне древесно-кустарниковой растительности, вдоль восточной стороны усадеб улицы Бахметьева в ЮЗ направлении до точки 347.

От точки 347 проходит по западной стороне древесно-кустарниковой растительности, вдоль восточной стороны усадеб улицы Бахметьева в ЮЗ направлении до точки 348.

От точки 348 проходит по северной стороне древесно-кустарниковой растительности, вдоль южной стороны огородов улицы Бахметьева в западном направлении до точки 349.

От точки 349 проходит по древесно-кустарниковой растительности в СВ направлении до точки 350.

От точки 350 проходит по древесно-кустарниковой растительности в СВ направлении до точки 351.

От точки 351 проходит по древесно-кустарниковой растительности в СВ направлении до точки 352.

От точки 352 проходит по степной и древесно-кустарниковой растительности, вдоль северной стороны пахотного массива в ЮЗ направлении до точки 353.

От точки 353 проходит по древесно-кустарниковой растительности, вдоль северной стороны пахотного массива в ЮЗ направлении до точки 354.

От точки 354 проходит по северной стороне пахотного массива в ЮЗ направлении до точки 355.

14

От точки 355 проходит по северной окраине пахотного массива в ЮЗ направлении до точки 356.

От точки 356 проходит по северной окраине пахотного массива в ЮЗ направлении до точки 357.

От точки 357 проходит по западной окраине пахотного массива в ЮЗ направлении до точки 358.

От точки 358 пересекает западную окраину пахотного массива и продолжается по степной растительности в ЮЗ направлении до точки 359.

От точки 359 проходит по северной стороне грунтовой дороги в ЮЗ направлении до точки 360.

От точки 360 проходит по северной стороне грунтовой дороги в СЗ направлении до точки 361.

От точки 361 пересекает грунтовую дорогу и продолжается по степной растительности в ЮЗ направлении до точки 362.

От точки 362 проходит по древесно-кустарниковой растительности и пересекает грунтовую дорог в ЮЗ направлении до точки 363.

От точки 363 проходит по степной растительности в СЗ направлении до точки 364.

От точки 364 проходит по степной растительности в ЮЗ направлении до точки 365.

От точки 365 проходит по степной растительности в ЮВ направлении до точки 366.

От точки 366 проходит по степной растительности и пересекает грунтовую дорогу в ЮЗ направлении до точки 367.

От точки 367 пересекает грунтовую дорогу и проходит по западной стороне древесно-кустарниковой растительности в ЮЗ направлении до точки 368.

От точки 368 проходит по северной стороне древесно-кустарниковой растительности в ЮЗ направлении до точки 369.

От точки 369 проходит по северной стороне древесно-кустарниковой растительности в СЗ направлении до точки 370.

От точки 370 проходит по восточной стороне древесно-кустарниковой растительности в СЗ направлении до точки 371.

От точки 371 проходит по степной растительности в СЗ направлении до точки 372.

От точки 372 проходит по степной растительности в СЗ направлении до точки 373.

От точки 373 проходит по степной растительности в северном направлении до точки 374.

От точки 374 проходит по степной растительности в СВ направлении до точки 375.

От точки 375 проходит по южной стороне огородов улицы Бахметьева в западном направлении до точки 376.

От точки 376 проходит по степной растительности в ЮЗ направлении до точки 377.

От точки 377 проходит по древесно-кустарниковой и степной растительности в ЮЗ направлении до точки 378.

От точки 378 проходит по восточной стороне грунтовой дороги в СЗ направлении до точки 225.

От точки 225 проходит по восточной стороне грунтовой дороги в СЗ направлении до точки 224.

От точки 224 пересекает грунтовую дорогу и проходит по степной растительности в СЗ направлении до точки 223.

От точки 223 проходит по степной растительности в СВ направлении до точки 222.

От точки 222 проходит по южной стороне части участка полосы отвода автомобильной дороги общего пользования регионального значения «Курск-Борисоглебск» - Хохольский-Репьевка» - с. Никольское-на-Еманче в СВ направлении до точки 379.

От точки 379 проходит по южной стороне части участка полосы отвода автомобильной дороги общего пользования регионального значения «Курск-Борисоглебск» - Хохольский-Репьевка» - с. Никольское-на-Еманче в СВ направлении до точки 380.

От точки 380 проходит по южной стороне части участка полосы отвода, автомобильной дороги общего пользования регионального значения «Курск-Борисоглебск» - Хохольский-Репьевка» - с. Никольское-на-Еманче в СВ направлении до точки 381.

От точки 381 проходит по южной стороне части участка полосы отвода, автомобильной дороги общего пользования регионального значения «Курск-Борисоглебск» - Хохольский-Репьевка» - с. Никольское-на-Еманче в СВ направлении до точки 382.

Перечень координат характерных точек в МСК-36, зона 1

Номера точек	Координаты	
	X	Y
1	491170.50	1270796.30
МЗ 1	491236.12	1270811.64
2	491206.05	1270948.19
3	491084.63	1270964.78
4	490997.29	1271077.28
5	490971.03	1271159.92
6	490986.06	1271285.92
7	491022.78	1271316.00
8	491270.79	1271326.00
9	491272.05	1271359.88
10	491168.44	1271399.12
11	491101.46	1271459.12
12	491092.94	1271524.41
13	491115.43	1271639.31
14	491159.48	1271692.01
15	491180.65	1271717.35
16	491315.18	1271923.36
17	491371.93	1272025.13
18	491404.96	1272129.44
19	491594.25	1272125.06
20	491656.40	1272043.91
21	491730.90	1272003.24
22	491820.39	1271895.73
23	491872.15	1271672.06
24	492032.70	1271677.33
25	491896.36	1271996.57
26	491867.83	1272020.29
27	491891.17	1272049.79
28	491820.05	1272162.90
29	491723.58	1272242.72
30	491569.02	1272359.09
31	491543.33	1272362.53
32	491527.04	1272387.32
33	491527.76	1272417.55
34	491627.82	1272421.32
35	491656.74	1272467.36
36	491659.24	1272502.78
37	491579.88	1272513.87
38	491578.33	1272570.72
39	491572.67	1272705.43
40	491535.63	1272716.58

Номера точек	Координаты	
	X	Y
41	491502.46	1272713.21
42	491477.50	1272735.65
43	491465.34	1272722.03
44	491435.33	1272688.43
45	491413.96	1272686.03
46	491415.02	1272679.16
47	491361.12	1272679.21
48	491337.29	1272679.17
49	491336.54	1272712.40
50	491332.29	1272712.66
51	491334.62	1272745.67
52	491350.01	1272745.26
53	491352.33	1272779.20
54	491388.95	1272782.23
55	491416.64	1272855.34
56	491466.95	1272962.48
57	491468.05	1272977.21
58	491469.91	1273001.94
59	491480.34	1273154.33
60	491538.08	1273472.49
61	491554.18	1273520.27
62	491597.53	1273576.47
63	491689.76	1273566.30
64	491714.17	1273724.42
65	491639.07	1273734.19
66	491654.54	1273774.01
67	491662.37	1273821.74
68	491665.74	1273850.26
69	491677.88	1273870.47
70	491740.05	1273813.46
71	491822.04	1273701.80
72	491855.70	1273698.54
73	491968.50	1273604.00
74	492027.50	1273592.00
75	492075.90	1273597.00
76	492093.10	1273603.00
77	492142.90	1273557.00
78	492163.39	1273526.10
79	492187.50	1273499.20
80	492236.48	1273384.76
81	492262.60	1273260.15
82	492287.98	1273263.55
83	492312.54	1273283.90
84	492340.50	1273331.38
85	492316.90	1273436.49
86	492256.92	1273545.84

Номера точек	Координаты	
	X	Y
87	492189.31	1273638.23
88	492155.70	1273687.37
89	492096.99	1273731.56
90	492067.73	1273748.45
91	491891.17	1273848.03
92	491725.39	1274008.75
93	491674.00	1274086.57
94	491621.51	1274115.89
95	491545.86	1274101.05
96	491538.62	1274124.21
97	491571.20	1274153.53
98	491620.42	1274177.42
99	491711.10	1274169.64
100	491733.54	1274177.06
M3 2	491741.68	1274202.22
101	491733.40	1274217.85
102	491711.85	1274262.25
103	491711.02	1274355.53
104	491701.40	1274383.00
105	491666.00	1274424.00
106	491595.70	1274452.00
107	491465.52	1274487.72
108	491481.67	1274854.90
109	492047.19	1274571.90
110	491950.70	1274692.28
111	491991.34	1274710.94
112	491956.63	1274754.18
113	491902.45	1274780.44
114	491814.40	1274799.92
115	491836.43	1274863.52
116	491781.40	1274879.61
117	491744.14	1274867.72
118	491728.89	1274819.38
119	491565.17	1274875.60
120	491579.90	1274920.23
121	491527.41	1274943.10
122	491457.90	1274925.42
123	491459.89	1275159.98
124	491478.72	1275460.23
125	491473.71	1275514.66
126	491486.18	1275565.45
127	491502.29	1275585.61
128	491548.54	1275588.25
129	491606.65	1275645.63
130	491667.48	1275707.63
131	491717.79	1275806.26
132	491693.86	1275948.27

Номера точек	Координаты	
	X	Y
133	491696.60	1276061.92
134	491680.12	1276185.58
135	491737.19	1276358.63
136	491870.20	1276424.42
137	491874.15	1276428.69
138	491896.58	1276498.89
139	491934.51	1276538.86
140	491975.82	1276582.39
141	491978.62	1276622.39
142	492091.29	1276625.20
143	492105.36	1276709.07
144	492279.32	1276709.51
145	492274.56	1276837.74
146	492070.16	1276827.36
147	492055.44	1276774.86
148	492005.46	1276775.11
149	491953.38	1276775.38
150	491903.32	1276905.49
M3 3	491836.36	1276981.91
151	491856.79	1277219.01
152	491834.71	1277334.84
153	491842.85	1277590.18
154	491842.61	1277607.02
155	491842.31	1277685.95
156	491818.24	1277736.26
157	491816.79	1277811.55
158	491762.68	1277809.74
159	491738.79	1277877.07
160	491694.45	1277873.99
161	491694.26	1277925.57
162	491690.96	1277933.28
163	491703.96	1277944.93
164	491712.15	1277965.41
165	491715.73	1277986.95
166	491717.87	1278008.91
167	491718.64	1278039.44
168	491715.71	1278068.55
169	491712.90	1278081.51
170	491712.90	1278093.22
171	491716.44	1278108.71
172	491719.98	1278130.48
173	491718.74	1278148.88
174	491712.24	1278169.00
175	491702.90	1278183.71
176	491670.23	1278212.58
177	491633.62	1278232.95

Номера точек	Координаты	
	X	Y
178	491608.88	1278244.20
179	491586.73	1278263.99
180	491576.77	1278281.81
181	491558.01	1278304.85
182	491505.87	1278374.16
183	491466.66	1278404.35
184	491455.87	1278406.90
185	491454.39	1278407.01
186	491452.94	1278406.68
187	491439.60	1278401.36
188	491420.96	1278386.00
189	491441.36	1278473.22
190	491435.20	1278686.78
191	491381.30	1278712.00
192	491370.26	1278722.71
193	491324.26	1278675.47
194	491302.22	1278672.19
195	491238.78	1278683.53
196	491257.09	1278631.72
197	491245.54	1278543.61
198	491303.10	1278527.50
199	491307.25	1278526.34
200	491270.61	1278352.72
201	491271.10	1278294.22
202	491324.80	1278285.54
M3 6	491368.42	1278092.98
203	491435.99	1278094.36
204	491451.47	1277963.54
205	491453.17	1277900.18
206	491449.71	1277847.83
207	491443.71	1277798.01
208	491426.34	1277714.01
209	491411.12	1277665.80
210	491403.37	1277632.09
211	491401.43	1277548.98
212	491401.42	1277467.78
213	491402.34	1277461.27
214	491409.87	1277445.29
215	491408.00	1277422.82
216	491408.66	1277392.29
217	491374.65	1277370.42
218	491351.36	1277286.60
219	491361.02	1277220.42
220	491386.43	1277220.29
221	491408.36	1277207.46
226	491441.45	1277216.62
227	491483.02	1277091.78

Номера точек	Координаты	
	X	Y
228	491500.71	1277076.43
229	491514.41	1277100.94
230	491480.24	1277190.14
231	491486.53	1277249.45
232	491475.06	1277311.40
233	491470.14	1277475.06
234	491462.70	1277507.31
235	491441.53	1277507.42
236	491411.66	1277466.88
237	491411.67	1277548.02
238	491413.57	1277630.57
239	491421.19	1277663.59
240	491436.43	1277711.85
241	491453.89	1277796.31
242	491459.93	1277846.47
243	491463.42	1277899.18
244	491461.70	1277963.00
245	491446.05	1278094.57
246	491460.40	1278094.86
247	491448.38	1278204.28
248	491493.94	1278201.51
249	491493.65	1278268.50
250	491444.68	1278272.76
251	491438.02	1278310.32
252	491403.30	1278310.50
253	491417.21	1278369.98
254	491444.71	1278392.69
255	491455.17	1278396.81
256	491462.35	1278395.19
257	491498.72	1278367.10
258	491550.13	1278298.68
259	491568.48	1278276.18
260	491578.87	1278257.69
261	491603.38	1278235.78
262	491629.12	1278224.02
263	491664.44	1278204.38
264	491695.26	1278177.18
265	491703.15	1278164.74
266	491708.89	1278146.99
267	491709.95	1278130.96
268	491706.63	1278110.63
269	491702.93	1278094.35
270	491702.93	1278080.43
271	491705.83	1278066.98
272	491708.64	1278039.07
273	491707.88	1278009.52

Номера точек	Координаты	
	X	Y
274	491705.81	1277988.25
275	491702.48	1277968.08
276	491695.65	1277950.75
277	491686.84	1277942.93
278	491681.96	1277954.35
279	491656.44	1277965.93
280	491648.36	1277960.49
281	491639.27	1277954.37
282	491627.12	1277946.20
283	491593.64	1277839.78
284	491557.80	1277600.16
285	491599.79	1277421.72
286	491652.64	1277354.39
287	491607.32	1277063.16
288	491589.10	1276991.19
289	491566.04	1276959.94
290	491475.77	1276877.32
291	491464.63	1276856.18
292	491465.42	1276846.85
293	491465.64	1276844.25
294	491358.79	1276856.72
295	491321.49	1276582.81
296	491306.58	1276532.01
297	491303.39	1276523.81
298	491185.55	1276502.37
299	491100.56	1276452.78
300	491112.30	1276433.22
301	491248.05	1276476.62
302	491277.65	1276470.53
303	491241.97	1276440.76
304	491255.02	1276419.43
305	491231.31	1276194.65
МЗ 4	491166.16	1276191.58
306	491149.51	1276118.28
307	491108.74	1276053.55
308	491071.68	1275856.94
309	491060.28	1275830.34
310	491077.48	1275711.79
311	490997.84	1275383.49
312	490937.40	1274920.17
313	490852.70	1274918.00
314	490843.28	1274823.89
315	490899.75	1274819.91
316	490933.96	1274547.71
317	490937.58	1274344.10
318	490949.70	1274031.91

Номера точек	Координаты	
	X	Y
319	490956.22	1273899.79
320	490975.04	1273818.71
321	491032.59	1273843.33
322	491064.81	1273711.21
323	491090.14	1273669.94
324	491096.30	1273606.96
325	491058.85	1273517.19
326	491026.80	1273398.83
327	491038.38	1273280.83
328	490866.45	1273385.08
329	490678.23	1273430.32
330	490678.59	1273369.51
331	490737.59	1273339.83
332	490775.78	1273250.25
333	490726.63	1273200.09
334	490765.71	1273154.06
335	490804.92	1273178.03
336	490970.34	1273110.35
337	490931.60	1273052.07
338	490952.96	1273024.20
339	490962.55	1272898.96
M3 5	490922.19	1272762.68
340	490930.52	1272737.34
341	490951.69	1272698.79
342	490945.90	1272671.28
343	490858.85	1272659.34
344	490839.66	1272398.36
345	490839.12	1272349.38
346	490749.90	1272337.91
347	490676.78	1272318.00
348	490649.27	1272288.69
349	490650.36	1272249.23
350	490765.00	1272267.46
351	490798.49	1272273.33
352	490840.21	1272280.36
353	490800.66	1272126.86
354	490794.21	1272102.33
355	490775.96	1271964.00
356	490734.70	1271869.89
357	490678.41	1271841.66
358	490607.65	1271727.64
359	490569.40	1271684.22
360	490492.73	1271395.37
361	490498.04	1271372.54
362	490455.96	1271319.65

Номера точек	Координаты	
	X	Y
363	490394.44	1271201.15
364	490401.21	1271130.27
365	490377.45	1271046.15
366	490010.26	1271115.36
367	489953.76	1271094.20
368	489820.37	1271052.94
369	489816.39	1271034.84
370	489819.57	1271018.46
371	489876.54	1270973.90
372	489932.22	1270937.47
373	490163.88	1270891.86
374	490292.01	1270895.48
375	490425.40	1270915.03
376	490425.22	1270646.45
377	490381.42	1270631.61
378	490356.44	1270532.61
225	490399.05	1270516.50
224	490487.91	1270504.38
223	490589.08	1270478.13
222	490700.81	1270501.04
379	490713.55	1270515.95
380	490716.15	1270518.99
381	490731.92	1270528.90
382	490749.28	1270535.00
383	490785.02	1270544.62
384	490859.70	1270577.66
385	490883.43	1270588.79
386	490891.93	1270595.94
387	490904.75	1270610.20
388	490911.55	1270625.65
389	490913.38	1270638.27
390	490914.08	1270650.30
391	490913.54	1270663.50
392	490909.12	1270721.60
393	490904.60	1270761.15
394	490899.67	1270801.04
395	490892.09	1270860.98
396	490884.60	1270938.67
397	490881.19	1270976.47
398	490872.02	1271047.45
399	490868.10	1271073.49
400	490862.96	1271098.37
401	490843.83	1271133.83
402	490835.09	1271153.67
403	490832.63	1271163.32
404	490831.08	1271177.08

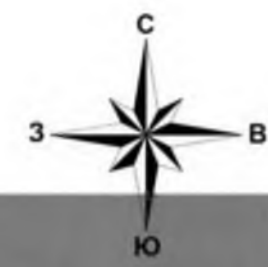
Номера точек	Координаты	
	X	Y
405	490832.40	1271193.42
406	490835.80	1271208.98
407	490844.14	1271243.65
408	490857.70	1271283.23
409	490877.90	1271334.84
410	490885.33	1271362.09
411	490888.90	1271381.89
412	490897.75	1271438.56
413	490904.35	1271482.28
414	490909.73	1271525.88
415	490917.16	1271561.61
416	490926.94	1271586.68
417	490952.57	1271644.46
418	490977.00	1271684.25
419	490992.14	1271709.68
420	491030.21	1271775.01
421	491131.42	1271958.23
422	491150.86	1271998.64
423	491175.38	1272050.41
424	491216.48	1272138.22
425	491236.04	1272175.38
426	491249.27	1272203.96
427	491259.18	1272237.04
428	491266.18	1272265.88
429	491267.53	1272279.52
430	491266.94	1272289.36
431	491266.90	1272290.43
432	491262.14	1272308.96
433	491250.33	1272337.68
434	491236.42	1272363.54
435	491222.01	1272395.06
436	491218.93	1272417.08
437	491219.84	1272440.14
438	491223.94	1272460.91
439	491239.43	1272500.27
440	491248.15	1272523.75
441	491258.83	1272555.91
442	491268.90	1272591.59
443	491271.84	1272607.20
444	491276.95	1272648.72
445	491286.52	1272825.59
446	491294.72	1272825.18
447	491304.33	1272824.77
448	491292.69	1272653.04
449	491290.62	1272638.52
450	491280.82	1272589.33

Номера точек	Координаты	
	X	Y
451	491276.91	1272577.15
452	491270.16	1272553.84
453	491259.58	1272521.31
454	491252.42	1272499.05
455	491238.73	1272456.90
456	491234.23	1272438.25
457	491233.57	1272411.99
458	491239.77	1272388.52
459	491267.52	1272345.81
460	491280.16	1272315.06
461	491284.64	1272293.59
462	491284.79	1272278.07
463	491281.82	1272257.26
464	491278.79	1272244.13
465	491273.25	1272226.84
466	491240.75	1272158.25
467	491216.18	1272108.70
468	491164.70	1272000.78
469	491105.24	1271882.68
470	491088.91	1271851.54
471	491022.71	1271724.28
472	490968.64	1271634.95
473	490940.28	1271589.12
474	490932.52	1271571.71
475	490925.14	1271541.12
476	490914.75	1271468.89
477	490906.49	1271395.06
478	490902.77	1271369.33
479	490893.16	1271325.08
480	490871.69	1271261.25
481	490863.99	1271234.90
482	490856.67	1271202.42
483	490856.31	1271189.04
484	490861.03	1271167.33
485	490867.82	1271154.32
486	490877.72	1271138.97
487	490889.37	1271117.98
488	490892.81	1271108.95
489	490895.37	1271094.77
490	490896.66	1271076.62
491	490897.87	1271048.66
492	490898.87	1270985.99
493	490899.68	1270951.96
494	490904.94	1270870.25
495	490908.72	1270844.15
496	490916.58	1270780.83
497	490921.09	1270736.62

Номера точек	Координаты	
	X	Y
498	490927.74	1270670.62
499	490929.51	1270631.86
500	490927.55	1270615.92
501	490923.67	1270605.61
502	490917.75	1270597.44
503	490911.11	1270590.29
504	490901.78	1270582.50
505	490895.01	1270577.27
506	490885.33	1270572.28
507	490861.56	1270559.80
508	490830.20	1270546.11
509	490790.47	1270530.56
510	490754.84	1270517.97
511	490741.44	1270513.20
512	490735.35	1270509.25
714	490734.56	1270508.59
713	490816.75	1270526.64
712	491076.65	1270446.64
711	491147.23	1270582.38
1	491170.50	1270796.30

Территория села Никольское - на - Еманче Староникольского сельского поселения Хохольского муниципального района Воронежской области

План границы объекта землеустройства



А

Масштаб 1:10000

- Условные обозначения:**
- граница населенного пункта в соответствии с Решением Совета народных депутатов Староникольского сельского поселения Хохольского муниципального района Воронежской области № 27 от 21.07.2017 г.
 - граница населенного пункта по Генеральному плану, утвержденному Решением Совета народных депутатов Староникольского сельского поселения Хохольского муниципального района Воронежской области № 8 от 28.03.2012 г.
 - ▽ МЗ 1 - долговременный межевой знак с порядковым номером
 - 1 - характерная точка границы с порядковым номером

Описание смежеств:
от А до А - земли Староникольского сельского поселения

Глава Староникольского сельского поселения
Хохольского муниципального района Воронежской области
В.Н. Кожевников



В настоящем документе пронумеровано,
прошнуровано и скреплено печатью

35 (тридцать пять)
(лист(ов))

Глава Староникольского сельского поселения
Хохольского муниципального района
Воронежской области


_____ Кожевников В.Н.

« 24 » октября 20 17 года





МИНИСТЕРСТВО
ЭКОНОМИЧЕСКОГО РАЗВИТИЯ
РОССИЙСКОЙ ФЕДЕРАЦИИ

ФЕДЕРАЛЬНАЯ
СЛУЖБА ГОСУДАРСТВЕННОЙ
РЕГИСТРАЦИИ, КАДАСТРА И КАРТОГРАФИИ

Управление Федеральной службы
государственной регистрации, кадастра и
картографии по Воронежской области
(Управление Росреестра
по Воронежской области)

Донбасская ул., д. 2, г. Воронеж, 394026
Тел. 8(473) 272-00-00. Факс 8(473) 272-00-11

27.12.2017 № 16-19453-СХ

на № _____ от _____

Генеральному директору ООО
«Земельные ресурсы»

П.И. Подрезову

ул. Бульвар Победы, д. 48А, оф. 12
г. Воронеж, 394088

О включении землеустроительной
документации в государственный фонд данных


На Ваше обращение от 14.12.2017 № 10 по вопросу включения в государственный фонд данных, полученных в результате проведения землеустройства, землеустроительного дела Управление Федеральной службы государственной регистрации, кадастра и картографии по Воронежской области (далее – Управление) сообщает следующее.

В соответствии со статьей 24 Федерального закона от 18.06.2001 № 78-ФЗ «О землеустройстве» Государственный фонд данных, полученных в результате проведения землеустройства, формируется на основе сбора, обработки, учета, хранения и распространения документированной информации о проведении землеустройства. Лица, осуществляющие проведение землеустройства, обязаны бесплатно передать экземпляр подготовленной ими землеустроительной документации в государственный фонд данных, полученных в результате проведения землеустройства.

Представленное землеустроительное дело по описанию местоположения границ села Никольское на Еманче Староникольского

сельского поселения Хохольского муниципального района Воронежской области, учтено в государственном фонде данных, полученных в результате проведения землеустройства, по Семилукскому межмуниципальному отделу Управления (инв. № 36-31-1-О/103, дата учета 18.12.2017).

Заместитель руководителя



С.М. Хлыстов